



CATASTRO VITICOLA NACIONAL 2016

**DIVISION DE PROTECCIÓN AGRÍCOLA Y FORESTAL
SUBDEPARTAMENTO DE VIÑAS, VINOS Y BEBIDAS ALCOHOLICAS
SAG**

Cuadro N° 1	Introducción
Cuadro N° 2	Catastro Vitícola Nacional (ha)
Cuadro N° 3	Catastro Nacional de Vides de vinificación, cepajes blancos y tintos (ha).
Cuadro N° 4	Superficie plantada de vides de vinificación, según régimen hídrico (ha).
Cuadro N° 5	Superficie plantada de vides de vinificación, según sistema de conducción (ha).
Cuadro N° 6	Distribución Nacional de cepajes blancos de vides para vinificación (ha).
Cuadro N° 7	Distribución Nacional de cepajes tintos de vides para vinificación (ha).
Cuadro N° 8	Distribución nacional de cepajes de vides para pisco (ha).
Cuadro N° 9	
Cuadro N° 10	Distribución nacional del número de propiedades con plantaciones de vides pisqueras y vinificación.
Cuadro N° 11	Catastro de vides (ha) - Región de Arica y Prinacota, Número de propiedades, Superficie cepajes blancos y tintos para vinificación.
Cuadro N° 12	Catastro de vides (ha) - Región de Tarapacá, Número de propiedades, Superficie cepajes blancos y tintos para vinificación.
Cuadro N° 13	Catastro de vides (ha) - Región de Antofagasta, Número de propiedades, Superficie cepajes blancos y tintos para vinificación.
Cuadro N° 14	Catastro de vides (ha) - Región de Atacama
Cuadro N° 15	Número de propiedades con plantaciones de vides para pisco y vinificación. Región de Atacama.
Cuadro N° 16	Superficie Comunal de cepajes para pisco (ha) - Región de Atacama.
Cuadro N° 17	
Cuadro N° 18	Superficie comunal de cepajes blancos para vinificación (ha) - Región de Atacama.
Cuadro N° 19	Superficie comunal de cepajes tintos para vinificación (ha) - Región de Atacama.
Cuadro N° 20	Catastro de vides (ha) - Región de Coquimbo.
Cuadro N° 21	Número de propiedades con plantaciones de vides para pisco y vinificación. Región de Coquimbo.
Cuadro N° 22	Superficie Comunal de cepajes para pisco (ha) - Región de Coquimbo.

Cuadro N° 23	
Cuadro N° 24	Superficie comunal de cepajes blancos para vinificación (ha) - Región de Coquimbo.
Cuadro N° 25	Superficie comunal de cepajes tintos para vinificación (ha) - Región de Coquimbo.
Cuadro N° 26	Catastro de vides (ha) - Región de Valparaíso.
Cuadro N° 27	Número de propiedades con plantaciones de vides para vinificación. Región de Valparaíso.
Cuadro N° 28	
Cuadro N° 29	Superficie comunal de cepajes blancos para vinificación (ha) - Región de Valparaíso.
Cuadro N° 30	Superficie comunal de cepajes tintos para vinificación (ha) - Región de Valparaíso.
Cuadro N° 31	Catastro de Vides (ha) - Región del Libertador General Bernardo O'Higgins
Cuadro N° 32	Número de propiedades con plantaciones de vides para vinificación. Región del L.G.B. O'Higgins. .
Cuadro N° 33	
Cuadro N° 34	Superficie comunal de cepajes blancos para vinificación (ha) - Región del L.G.B. O'Higgins.
Cuadro N° 35	Superficie comunal de cepajes tintos para vinificación (ha) - Región del O'Higgins .
Cuadro N° 36	Catastro de Vides (ha) - Región del Maule.
Cuadro N° 37	Número de propiedades con plantaciones de vides para vinificación. Región del Maule.
Cuadro N° 38	
Cuadro N° 39	Superficie comunal de cepajes blancos para vinificación (ha) - Región del Maule.
Cuadro N° 40	Superficie comunal de cepajes tintos para vinificación (ha) - Región del Maule.
Cuadro N° 41	Catastro de vides (ha) - Región del Bio Bio.
Cuadro N° 42	Número de propiedades con plantaciones de vides de vinificación. Región del Bio Bio.
Cuadro N° 43	Superficie comunal de cepajes blancos para vinificación (ha) - Región del Bio Bio.
Cuadro N° 44	Superficie comunal de cepajes tintos para vinificación (ha) - Región del Bio Bio.
Cuadro N° 45	Catastro de vides (ha) y Número de propiedades con plantaciones de vides de vinificación. Región de La Araucanía.

Cuadro N° 46	Superficie comunal de cepajes blancos y tintos para vinificación (ha) - Región de La Araucanía.
Cuadro N° 47	Catastro de vides (ha) y Número de propiedades con plantaciones de vides de vinificación. Región de Los Lagos.
Cuadro N° 48	Superficie comunal de cepajes blancos y tintos para vinificación (ha) - Región de Los Lagos.
Cuadro N° 49	Catastro de Vides (ha) - Región Metropolitana de Santiago.
Cuadro N° 50	Número de propiedades con plantaciones de vides para vinificación. Región Metropolitana de Santiago.
Cuadro N° 51	
Cuadro N° 52	Superficie comunal de cepajes blancos para vinificación (ha) - Región Metropolitana de Santiago.
Cuadro N° 53	Superficie comunal de cepajes tintos para vinificación (ha) - Región Metropolitana de Santiago.
Cuadro N° 54	Evolución de la superficie plantada de vides de vinificación, años 1995-2016
Cuadro N° 55	Evolución de la superficie plantada de cepajes para vinificación, años 1994-2016
Cuadro N° 56	Producción Nacional de Vinos, Chichas y Mostos, Años 1991 - 2017

El Servicio Agrícola y Ganadero, presenta el Informe del Catastro Vitícola Nacional 2016, el que ha sido elaborado con los antecedentes proporcionados por los productores, a través de sus declaraciones juradas de plantación de vides para vinificación, consumo fresco y pisco, realizadas vía electrónica a través del sistema en línea habilitado para este efecto en el Portal Institucional del Servicio, según lo establecido por la Resolución Exenta N° 4196 de fecha 05.08.2008, declarando la totalidad del viñedo.

La motivación del Servicio de presentar anualmente este Catastro del Viñedo Chileno, obedece a la necesidad de aportar información útil para enfrentar en forma consistente, la implementación de políticas adecuadas al desarrollo del sector, el control de la zonificación vitícola y denominaciones de origen de vinos, como también, una acertada toma de decisiones de los diferentes agentes que intervienen en esta área de la agricultura chilena.

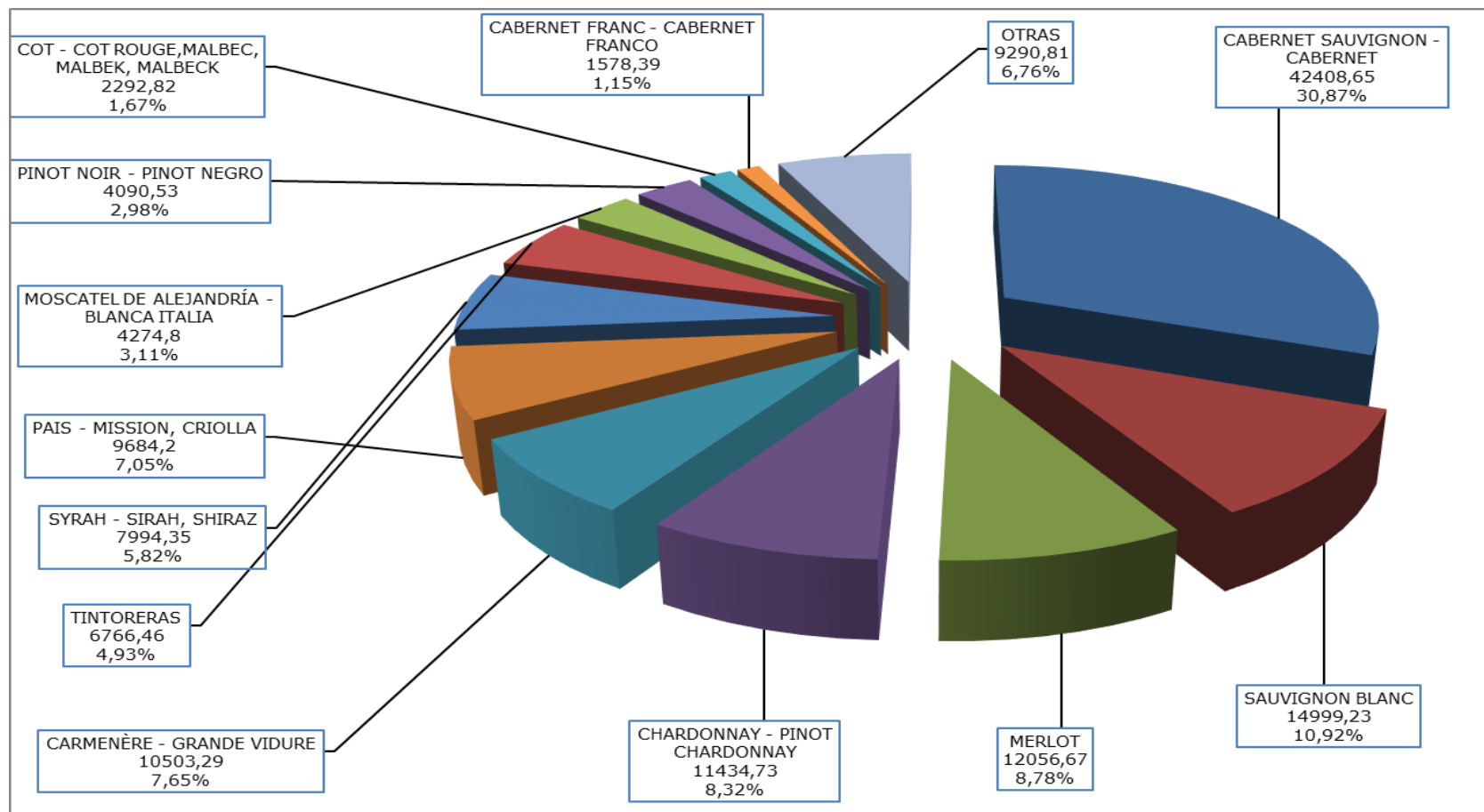
Los datos que se presenta en este Informe del Catastro Vitícola 2016, contiene la información de las plantaciones declaradas de las vides de vinificación a través del sistema en línea implementado por el Servicio. La información obtenida de las vides para consumo fresco y pisco, se presentan de igual manera incluyendo lo que a la fecha existe como registro en la base de datos del Servicio, teniendo claro que no es el registro completo del universo, a pesar de lo establecido en la Resolución mencionada anteriormente, razón por la cual son las diferencias que se producen entre el Catastro Vitícola 2007 y el actual.

Cabe señalar que desde el año 1995 al 2007, el catastro se obtenía de la información recibida de los productores a través de las declaraciones juradas presentadas en papel, señalando solamente las variaciones o modificaciones experimentadas en el año, ya sea de arranques, injertaciones o plantaciones de vides nuevas, a diferencia de lo efectuado en el año 2008, en que se solicitó a todos los propietarios o tenedores de terrenos plantados con vides que declarasen la totalidad de su plantación, lo que significó el levantamiento de un nuevo catastro a partir del año 2008. En ésta ocasión se entrega la versión correspondiente a dicho levantamiento, para el año 2016.

La superficie de vides para vinificación alcanzó las 137,374,93 hectáreas, que en comparación al catastro presentado en el año 2015, que fue de 141,918,12 hectáreas, representa una disminución del 3,2% de la superficie.

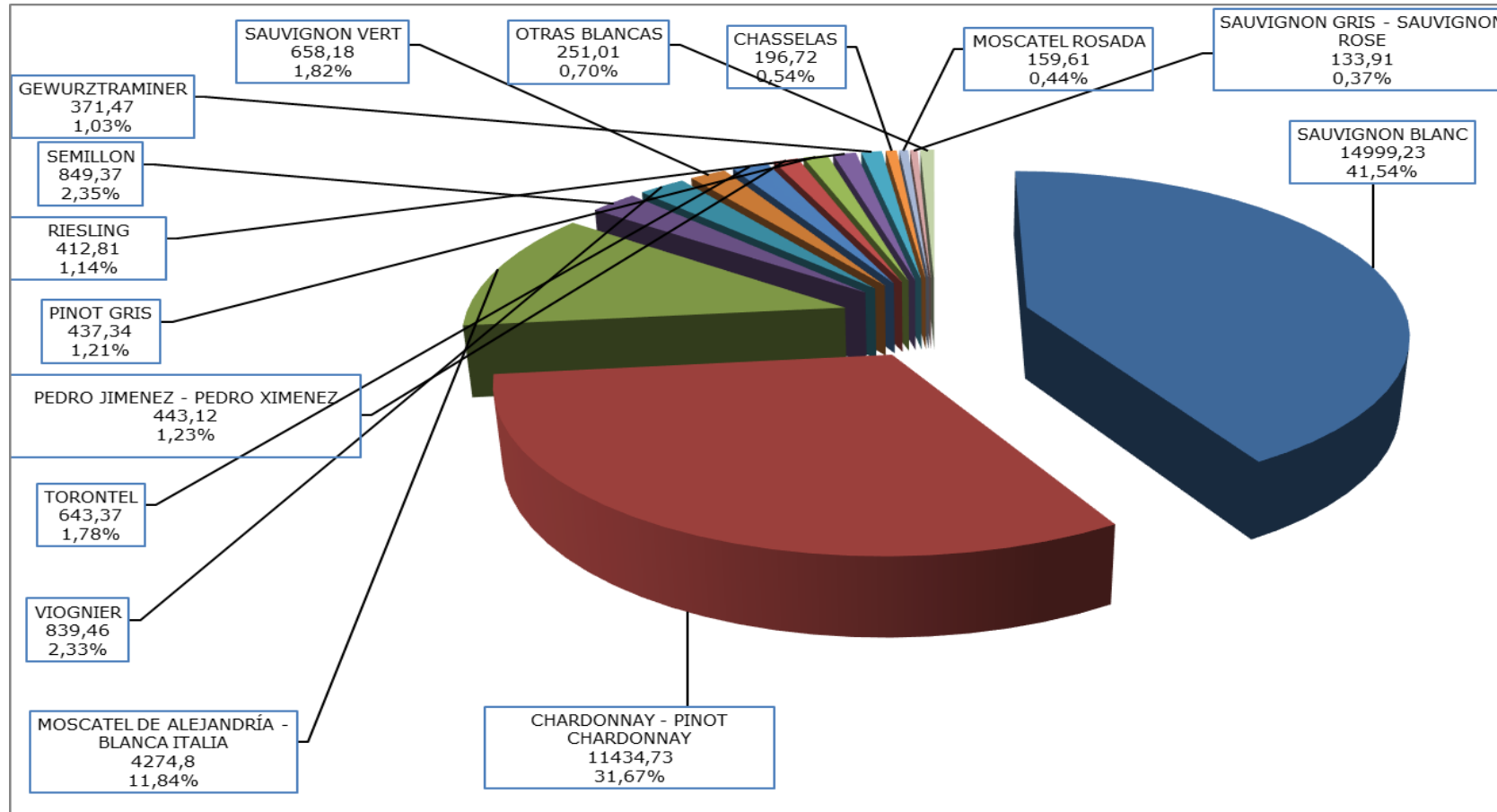
En el Catastro 2015 se incorporó las plantaciones que se encuentran en la Región de Arica y Parinacota, en la comuna de Camarones de la Provincia de Arica, además de la superficie localizada entre las regiones de Tarapca y de Los Lagos, incluida la Región Metropolitana. El 73,7% del viñedo corresponde a cepajes tintos y el 26,3% a cepajes blancos, representados mayoritariamente por los cepajes Cabernet Sauvignon, Merlot, Carmeneré y Sauvignon Blanc, Chardonnay, respectivamente.

Las 12 variedades más plantadas, del total nacional:

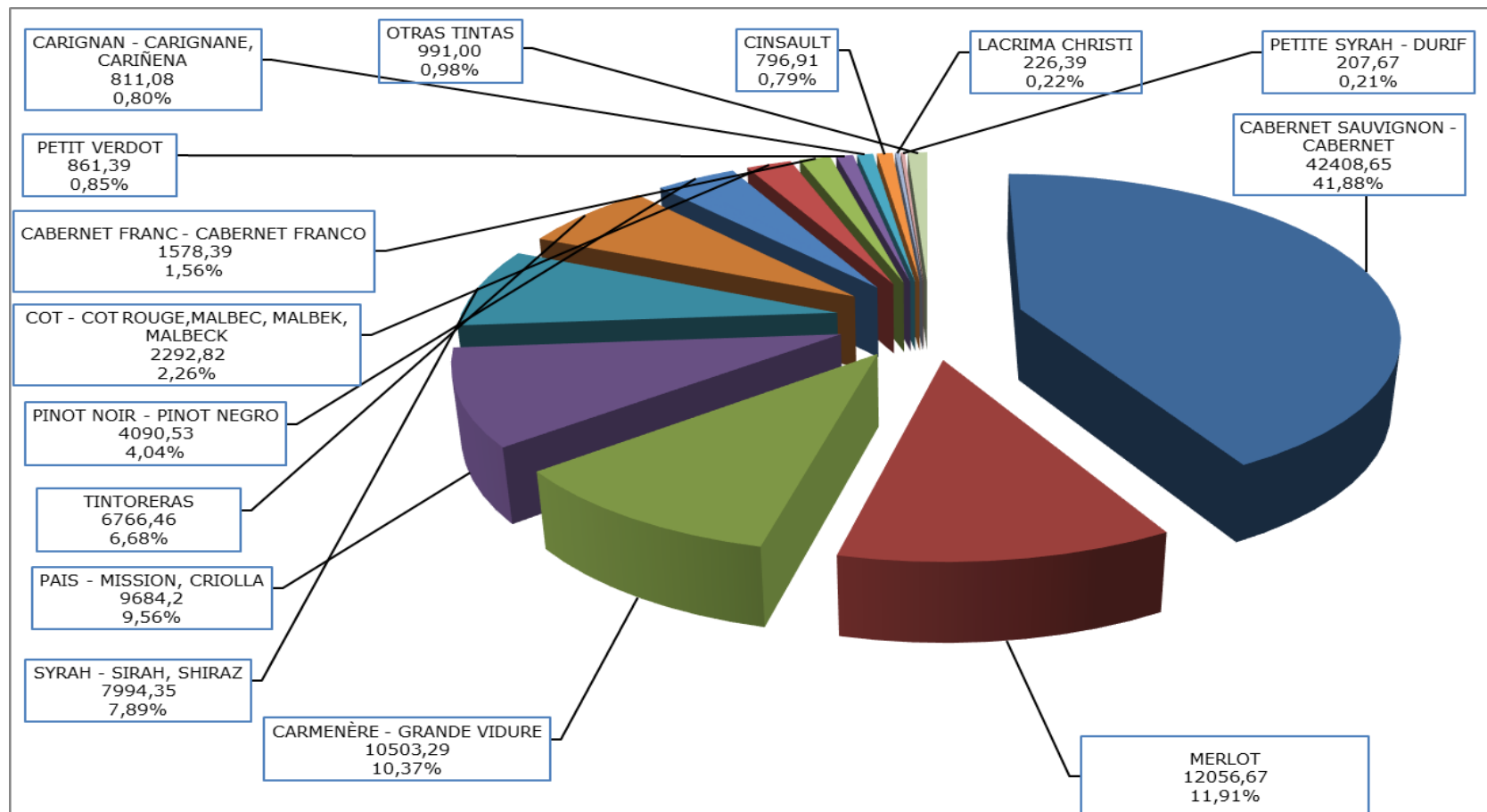


La información presentada incluye la superficie de vides plantadas a nivel nacional y regional, la superficie de los principales cepajes a nivel nacional y regional y estadística regional especificada por comuna y cepaje.

Las 14 variedades blancas más plantadas,:



Las 14 variedades tintas más plantadas,:



CATASTRO VITICOLA NACIONAL (Hectáreas) AÑO 2016

CUADRO Nº 2

REGION			TOTAL
	PISQUERA	VINÍFERA	
ARICA		15,00	15,00
TARAPACA		2,10	2,10
ANTOFAGASTA		4,97	4,97
DE ATACAMA	509,89	57,02	566,91
DE COQUIMBO	7.988,76	3.087,57	11.076,33
DE VALPARAISO		9.815,61	9.815,61
DEL L.G.B. O'HIGGINS		46.337,25	46.337,25
DEL MAULE		52.963,20	52.963,20
DEL BIO BIO		12.092,87	12.092,87
DE LA ARAUCANIA		64,85	64,85
DE LOS LAGOS		26,71	26,71
METROPOLITANA DE SANTIAGO		12.907,78	12.907,78
TOTAL	8.498,65	137.374,93	145.873,58



CATASTRO NACIONAL DE VIDES DE VINIFICACION POR CEPAJES BLANCOS Y TINTOS (ha)

CUADRO N° 3

Regiones	Vides de Vinificación		Total
	Blancas	Tintas	
ARICA		15,00	15,00
TARAPACA	1,30	0,80	2,10
ANTOFAGASTA	1,06	3,91	4,97
ATACAMA	43,83	13,19	57,02
COQUIMBO	1.589,50	1.498,07	3.087,57
VALPARAÍSO	6.273,60	3.542,01	9.815,61
LIB.BDO. O'HIGGINS	6.785,97	39.551,28	46.337,25
DEL MAULE	14.444,18	38.519,02	52.963,20
DEL BIO BIO	5.335,11	6.757,76	12.092,87
ARAUCANIA	32,19	32,66	64,85
DE LOS LAGOS	15,55	11,16	26,71
METROPOLITANA	1.582,84	11.324,94	12.907,78
Total Nacional	36.105,13	101.269,80	137.374,93

SUPERFICIE PLANTADA DE VIDES PARA VINIFICACIÓN SEGÚN RÉGIMEN HÍDRICO (ha)

Regiones	REGIMEN HIDRICO			Total
	RIEGO	SECANO	VEGA	
ARICA	15,00			15,00
TARAPACA	2,10			2,10
ANTOFAGASTA	4,97			4,97
ATACAMA	57,02			57,02
COQUIMBO	3.086,57	1,00		3.087,57
VALPARAÍSO	9.809,11		6,50	9.815,61
LIB.BDO. O'HIGGINS	45.521,38	751,97	63,90	46.337,25
DEL MAULE	45.231,55	7.006,40	725,25	52.963,20
DEL BIO BIO	2.575,42	9.054,03	463,42	12.092,87
ARAUCANIA	42,12	22,73		64,85
DE LOS LAGOS	22,20	4,51		26,71
METROPOLITANA	12.906,08	1,70		12.907,78
Total Nacional	119.273,52	16.842,34	1.259,07	137.374,93

**SUPERFICIE PLANTADA DE VIDES PARA VINIFICACIÓN
SEGUN SISTEMA DE CONDUCCIÓN
(has)**

Regiones	SISTEMA DE CONDUCCION									Total
	CABEZA	DOBLE CORTINA	ESPALDERA ALTA	ESPALDERA BAJA	LIRA	OTROS	PARRON	SCOTT HENRY	SMART DYSON	
ARICA	10			5						15,00
TARAPACA			2,10							2,10
ANTOFAGASTA			4,97							4,97
ATACAMA				24,46			32,56			57,02
COQUIMBO	1,60		606,85	1.152,73	6,23	112,68	1.207,48			3.087,57
VALPARAÍSO	25,38		6.388,86	3.037,02	46,65	258,55	59,15			9.815,61
LIB.BDO. O'HIGGINS	100,47	249,93	21.027,19	14.154,51	858,46	923,67	8.927,06	83,22	12,74	46.337,25
DEL MAULE	5.525,26	625,35	14.305,91	22.937,56	518,31	864,28	8.137,93	48,60		52.963,20
DEL BIO BIO	8.276,23	1,00	2.155,10	1.372,38	69,04	71,67	27,85	117,07	2,53	12.092,87
ARAUCANIA			62,35	2,50						64,85
DE LOS LAGOS	0,20		5,10	19,60		1,81				26,71
METROPOLITANA	6,36	56,16	6.557,42	5.229,64	113,85	127,39	816,96			12.907,78
Total Nacional	13.945,50	932,44	51.115,85	47.935,40	1.612,54	2.360,05	19.208,99	248,89	15,27	137.374,93

DISTRIBUCION NACIONAL DE CEPAJES BLANCOS DE VIDES PARA VINIFICACION(ha)

CUADRO N° 6

REGION	VARIETADES VINIFERAS BLANCAS (has)																				
	AHMEUR BOU AHMEUR	ALBARIÑO	ALBILLA	BLANCA OVOIDE	CHARDONNAY - PINOT CHARDONNAY	CHASSELAS	CHENIN BLANC CHENIN	CRISTAL	GARGANEGA	GEWURZTRAMI NER	MARSANNE	MOSCATEL DE AUSTRIA	MOSCATEL AMARILLA	MOSCATEL DE ALEJANDRÍA - BLANCA ITALIA	MOSCATEL DE FRONTIGNAN	MOSCATEL NEGRA	MOSCATEL ROSADA	MOSCATEL ROSADA (PASTILLA)	MUSCAT	PEDRO JIMENEZ - PEDRO XIMENEZ	PETIT MANSENG
ARICA																					
TARAPACA	0,3																				
ANTOFAGASTA					0,31									0,4			0,1	0,25			
ATACAMA					5,33									3,10						28,20	
COQUIMBO					732,54					3,46		24,31	30,50	79,85			73,58			283,12	
VALPARAISO					2.203,65		0,02		1,00	79,15	7,13			3,85			3,40				
L.B.O'HIGGINS		0,01			3.220,15		3,99			69,28	3,30			82,38	0,25		0,02		0,92	39,56	0,36
MAULE		0,47	0,25	42,79	3.918,05		34,75	1,50		136,53	5,13	3,00	26,51	184,27		0,50	61,14			89,81	
BIO BIO				0,75	566,16	196,72				66,13	2,05	5,80	6,20	3.909,66		1,03	2,39			2,43	
ARAUCANIA					25,49																
LOS LAGOS					6,95						0,30										
RM		0,16			756,10		0,28			16,92				11,29			18,98				
TOTAL	0,30	0,64	0,25	43,54	11.434,73	196,72	39,04	1,50	1,00	371,47	17,91	33,11	63,21	4.274,80	0,25	1,53	159,61	0,25	0,92	443,12	0,36

DISTRIBUCION NACIONAL DE CEPAJES BLANCOS DE VIDES PARA VINIFICACION(ha)

CUADRO N° 6

PINOT BLANC - PINOT BLANCO, BURGUNDER WEISSER	PINOT GRIS	RIESLING	ROUSSANNE	SAN FRANCISCO	SAUVIGNON BLANC	SAUVIGNON GRIS SAUVIGNON ROSE	SAUVIGNON VERT	SEMILLON	TAMARUGAL	TORONTEL	VERDEJO	VERMENTINO B	VIOGNIER	TOTAL
									0,7	0,3				1,3
														1,06
5,97													1,23	43,83
	24,48	12,03			272,77					3,00			49,86	1.589,50
3,88	71,57	81,46	6,97		3.728,55	18,02	0,02	13,36		0,50			51,07	6.273,60
3,23	113,32	44,36	8,27		2.464,91	21,80	30,98	261,64		13,50		0,07	403,67	6.785,97
3,56	201,98	191,17	9,75		7.450,91	88,49	620,30	510,97		557,87			304,48	14.444,18
	25,79	67,89		0,60	368,20		2,18	39,31		68,20			3,62	5.335,11
					5,65								1,05	32,19
	0,20	1,20	0,30		6,60									15,55
1,75		14,70			701,64	5,60	4,70	24,09			2,15		24,48	1.582,84
18,39	437,34	412,81	25,29	0,60	14.999,23	133,91	658,18	849,37	0,70	643,37	2,15	0,07	839,46	36.105,13

DISTRIBUCION NACIONAL DE CEPAJES TINTOS DE VIDES PARA VINIFICACION (has)

CUADRO N° 7

REGION	VARIETADES VINIFERAS TII																							
	AGLIANICO	ALICANTE BOUSCHET	ARIMARNOA	BARBERA	BARROCO	BELTZA	CABERNET FRANC - CABERNET FRANCO	CABERNET SAUVIGNON - CABERNET	CARGADORA	CARIGNAN - CARIGNANE, CARINEVA	CARMENÈRE - GRANDE VIDURE	CESAR N	CINSAULT	CORINTO	CORVINA	COT - COT ROUGE, MALBEC, MALBEK, MALBECK	DOLCETTO	GAMAY	GARNACHA	GARRUT	GRACIANO	GROS COLMAN	LACRIMA CHRISTI	MARSELAN
ARICA																								
TARAPACA							0,03			0,02												0,35		
ANTOFAGASTA																1,56								
ATACAMA		0,50					0,50	0,75		0,54						0,75							0,38	
COQUIMBO							16,68	227,81		1,40	113,63					22,50			2,11				10,50	
VALPARAISO		9,31					59,91	476,92		5,31	227,07					43,87			14,97					1,47
L.B.O'HIGGINS		62,38	2,47				754,46	18.493,81		49,37	5.923,08	3,00	7,35			1.094,67			61,24				142,99	4,18
MAULE	##	66,72		4,57	1,88	0,49	433,63	15.784,73		667,86	3.180,25	1,00	44,26		0,90	801,53	0,80	0,44	87,14	1,09	0,46		71,42	16,82
BIO BIO							14,22	704,95	50,86	72,96	166,86		742,39	89,31		99,42			1,51				1,10	
ARAUCANIA								1,00																
LOS LAGOS																								
RM		2,68					298,99	6.718,65		14,18	891,84		2,91			228,52			19,99		0,14			1,62
TOTAL	1	141,59	2,47	4,57	1,88	0,49	1.578,39	42.408,65	50,86	811,08	10.503,29	4,00	796,91	89,31	0,90	2.292,82	0,80	0,44	186,96	1,09	0,60	0,35	226,39	24,09

DISTRIBUCION NACIONAL DE CEPAJES TINTOS DE VIDES PARA VINIFICACION (has)

CUADRO N° 7

NTAS (has)																				TOTAL	
MENCIA	MERLOT	MOSCATEL NEGRA	MOURVEDRE - MONASTRELL, MATARO	MONTEPULCIANO	NEBBIOLO	PAIS - MISSION, CRIOLLA	PETIT VERDOT	PETITE SYRAH - DURIF	PINOT MEUNIER	PINOT NOIR - PINOT NEGRO	PORTUGAIS BLEU	SAGRANTINO	SANGIOVESE - NIELLUCCIO	SYRAH - SIRAH, SHIRAZ	TANNAT	TEMPRANILLO	TINTORERAS	TOURIGA NACIONAL N	VERDOT		ZINFANDEL
						15															15
	0,03					0,33								0,04							0,80
						0,38	0,10			0,20				1,67							3,91
	2,40		0,25		0,25	0,20				2,35			0,50	2,82			1,00				13,19
	90,25		2,27				3,96	6,38		194,61			4,60	520,04		0,57	280,76				1.498,07
	342,51		7,27			16,50	47,16	8,43		1.799,22	1,00		13,45	456,13		4,16	6,33		1,00	0,02	3.542,01
	5.342,41		37,36		1,01	74,80	455,03	48,54		517,37			64,53	3.345,83	3,80	41,81	2.985,36	0,29		34,14	39.551,28
0,49	4.960,65	0,25	41,14	1,63	9,40	5.769,60	256,19	101,49		791,51	2,48	0,81	43,87	2.370,26	3,37	76,67	2.915,84	1,40	0,18	4,80	38.519,02
	181,39	3,50	0,72			3.807,39	1,85	3,00	1,60	633,84			0,15	117,76		0,25	62,73				6.757,76
										30,66				1,00							32,66
									0,30	10,75				0,11							11,16
0,08	1.137,03		12,11				97,10	39,83		110,02			25,00	1.178,69		3,93	514,44			27,19	11.324,94
0,57	12.056,67	3,75	101,12	1,63	10,66	9.684,20	861,39	207,67	1,90	4.090,53	3,48	0,81	152,10	7.994,35	7,17	127,39	6.766,46	1,69	1,18	66,15	101.269,80

CATASTRO NACIONAL DE VIDES PARA PISCO (has)

CUADRO N° 8

REGION								TOTAL	
	MOSCATEL AMARILLA	MOSCATEL BLANCA	MOSCATEL DE ALEJANDRÍA O UVA ITALIA	MOSCATEL DE AUSTRIA	MOSCATEL DE FRONTIGNAN	MOSCATEL NEGRA	MOSCATEL ROSADA O PASTILLA		PEDRO JIMENEZ
DE ATACAMA	5,50		106,10	96,48			48,76	253,05	509,89
DE COQUIMBO	92,99	14,85	1.027,95	1.641,90	1,10	4,00	1.523,05	3.682,92	7.988,76
TOTAL	98,49	14,85	1.134,05	1.738,38	1,10	4,00	1.571,81	3.935,97	8.498,65

DISTRIBUCIÓN NACIONAL DEL NUMERO DE PROPIEDADES CON PLANTACIONES DE VIDES PISQUERAS Y PARA VINIFICACIÓN

REGION			TOTAL
	PISQUERAS	VINIFICACIÓN	
ARICA		4	4
TARAPACA		2	2
ANTOFAGASTA		16	16
DE ATACAMA	137	11	148
DE COQUIMBO	1.890	202	2.092
DE VALPARAISO		270	270
DEL L.G.B. O'HIGGINS		1.901	1.901
DEL MAULE		4.002	4.002
DEL BIO BIO		4.815	4.815
DE LA ARAUCANIA		14	14
DE LOS LAGOS		7	7
METROPOLITANA DE SANTIAGO		453	453
TOTAL	2.027	11.697	13.724

**CATASTRO DE VIDES
REGIÓN DE ARICA Y PARINACOTA
SUPERFICIE COMUNAL (has), NUMERO DE PROPIEDADES
SUPERFICIE CEPAJES PARA VINIFICACION (has)**

COMUNA	SUPERFICIE PLANTADA (has)		TOTAL
	VINÍFERA BLANCA	VINÍFERA TINTA	
CAMARONES		15	15
Total general	0	15	15

COMUNA	NUMERO PROPIEDADES	TOTAL
	VARIETADES VINIFERAS	
CAMARONES	4	4
Total general	4	4

COMUNA	SUPERFICIE CEPAJES PARA VINIFICACION (has)		TOTAL
		Pais	
CAMARONES		15	15
Total general	0	15	15

**CATASTRO DE VIDES
REGIÓN DE TARAPACA
SUPERFICIE COMUNAL (has), NÚMERO DE PROPIEDADES
SUPERFICIE CEPAJES BLANCOS Y CEPAJES TINTOS DE VINIFICACION (has)**

COMUNA	SUPERFICIE PLANTADA (has)		TOTAL
	VINÍFERA BLANCA	VINÍFERA TINTA	
PICA		0,12	0,12
POZO ALMONTE	1,3	0,68	1,98
Total general	1,3	0,8	2,1

COMUNA	NUMERO PROPIEDADES VARIEDADES VINIFERAS	TOTAL
	PICA	
POZO ALMONTE	1	1
Total general	2	2

COMUNA	VARIEDADES VINIFERAS BLANCAS (has)			TOTAL
	Ahmeur Bou ahmeur	Tamarugal	Torontel	
PICA				0
POZO ALMONTE	0,3	0,7	0,3	1,3
Total general	0,3	0,7	0,3	1,3

COMUNA	VARIEDADES VINIFERAS TINTAS (has)						TOTAL
	Cabernet Sauvignon	Carmenère	Gros Colman	Merlot	Pais	Syrah	
PICA	0,03	0,02		0,03		0,04	0,12
POZO ALMONTE			0,35		0,33		0,68
Total general	0,03	0,02	0,35	0,03	0,33	0,04	0,8

CATASTRO DE VIDES
REGION DE ANTOFAGASTA
SUPERFICIE COMUNAL (has), NUMERO DE PROPIEDADES
SUPERFICIE CEPAJES BLANCOS Y CEPAJES TINTOS DE VINIFICACION (has)

COMUNA	SUPERFICIE PLANTADA (has)		TOTAL
	VINÍFERA BLANCA	VINÍFERA TINTA	
SAN PEDRO DE ATACAMA	1,06	3,91	4,97
Total general	1,06	3,91	4,97

COMUNA	NUMERO PROPIEDADES	TOTAL
	VARIEDADES VINIFERAS	
SAN PEDRO DE ATACAMA	16	16
Total general	16	16

COMUNA	VARIEDADES VINIFERAS BLANCAS (has)				TOTAL
	Chardonnay - Pi	Moscatel De Alejandría Blanca Italia	Moscatel Rosada	Moscatel Rosada (Pastilla)	
SAN PEDRO DE ATACAMA	0,31	0,4	0,1	0,25	1,06
Total general	0,31	0,4	0,1	0,25	1,06

COMUNA	VARIEDADES VINIFERAS TINTAS (has)					TOTAL
	Cot - Malbec	Pais - Mission, Criolla	Petit Verdot	Pinot Noir - Pinot Negro	Syrah - Sirah, Shiraz	
SAN PEDRO DE ATACAMA	1,56	0,38	0,1	0,2	1,67	3,91
Total general	1,56	0,38	0,1	0,2	1,67	3,91

CATASTRO DE VIDES (has) REGIÓN DE ATACAMA

CUADRO N° 14

COMUNA				TOTAL
	PISQUERA	VINÍFERA BLANCA	VINÍFERA TINTA	
ALTO DEL CARMEN	134,43		0,1	134,53
COPIAPO	244,27	32,35	6,46	283,08
FREIRINA		3,12	0,46	3,58
HUASCO				0
TIERRA AMARILLA	28,7	0,7		29,4
VALLENAR	106,44	7,66	6,17	120,27
Total general	513,84	43,83	13,19	570,86

NÚMERO DE PROPIEDADES CON PLANTACIONES DE VIDES
PARA PISCO Y VINIFICACIÓN
REGION DE ATACAMA

CUADRO Nº 15

COMUNA			TOTAL
	PISQUERAS	VINIFICACIÓN	
ALTO DEL CARMEN	107	1	108
COPIAPO	12	6	18
FREIRINA		1	1
HUASCO			0
TIERRA AMARILLA	5	1	6
VALLENAR	13	2	15
Total general	137	11	148

**SUPERFICIE COMUNAL DE CEPAJES PARA PISCO (ha)
REGION DE ATACAMA**

CUADRO Nº 16

COMUNA	VARIETADES PISQUERAS							TOTAL	
	ALBILLA	MOSCATEL AMARILLA	MOSCATEL DE ALEJANDRÍA O ITALIA	MOSCATEL DE AUSTRIA	MOSCATEL ROSADA (PASTILLA)	PAIS	PEDRO JIMENEZ		TORONTEL
ALTO DEL CARMEN	0,6	5,5	56,8	58,7	0,5	0,75	11,58		134,43
COPIAPO			1	6,5	35,3	1,6	198,87	1	244,27
TIERRA AMARILLA				15,7	1		12		28,7
VALLENAR			48,3	15,58	11,96		30,6		106,44
Total general	0,6	5,5	106,1	96,48	48,76	2,35	253,05	1	513,84



**SUPERFICIE COMUNAL DE CEPAJES BLANCOS PARA VINIFICACION (has)
REGION DE ATACAMA**

CUADRO N° 18

COMUNA	VARIEDADES VINIFERAS BLANCAS (has)					TOTAL
	CHARDONNAY - PINOT CHARDONNAY	MOSCATEL DE ALEJANDRÍA - BLANCA ITALIA	PEDRO JIMENEZ - PEDRO XIMENEZ	SAUVIGNON BLANC	VIOGNIER	
COPIAPO	0,5	3,1	27,5	0,5	0,75	32,35
FREIRINA	1,49			1,39	0,24	3,12
TIERRA AMARILLA			0,7			0,70
VALLENAR	3,34			4,08	0,24	7,66
Total general	5,33	3,10	28,20	5,97	1,23	43,83

**SUPERFICIE COMUNAL DE CEPAJES TINTOS PARA VINIFICACIÓN (has)
REGION DE ATACAMA**

CUADRO N° 19

COMUNA	VARIETADES VINIFERAS TINTAS (has)													TOTAL	
	ALICANTE BOUSCHET	CABERNET FRANC - CABERNET FRANCO	CABERNET SAUVIGNON - CABERNET	CARMENÈRE - GRANDE VIDURE	COT - COT ROUGE, MALBEC, MALBEK, MALBECK	LACRIMA CHRISTI	MERLOT	MOURVEDRE - MONASTRELL, MATARO	NEBBIOLO	PAIS - MISSION, CRIOLLA	PINOT NOIR - PINOT NEGRO	SANGIOVESE - NIELLUCCIO	SYRAH - SIRAH, SHIRAZ		TINTORERAS
ALTO DEL CARMEN				0,04									0,06		0,10
COPIAPO	0,5	0,5	0,75	0,5	0,75	0,38	0,38	0,25	0,25	0,2		0,5	0,5	1	6,46
FREIRINA											0,24		0,22		0,46
VALLENAR							2,02				2,11		2,04		6,17
Total general	0,50	0,50	0,75	0,54	0,75	0,38	2,40	0,25	0,25	0,20	2,35	0,50	2,82	1,00	13,19

**CATASTRO DE VIDES (has)
REGION DE COQUIMBO**

CUADRO N° 20

COMUNA				TOTAL
	PISQUERA	VINÍFERA BLANCA	VINÍFERA TINTA	
COMBARBALA	0,00	0,00	0,00	0,00
COQUIMBO	4,00	0,50	0,00	4,50
ILLAPEL	0,00	0,00	0,00	0,00
LA HIGUERA	164,30	0,00	33,76	198,06
LA SERENA	0,80	0,90	1,10	2,80
MONTE PATRIA	43,96	0,00	34,40	78,36
OVALLE	3,10	0,00	0,86	3,96
PAIHUANO	5,07	0,00	0,57	5,64
PUNITAQUI	6,58	0,00	42,94	49,52
RIO HURTADO	227,81	1,40	113,63	342,84
SALAMANCA	0,00	0,00	0,00	0,00
VICUNA	0,00	0,00	0,00	0,00
Total general	455,62	2,80	227,26	685,68

**NUMERO DE PROPIEDADES CON PLANTACIONES DE VIDES
PARA PISCO Y VINIFICACION
REGION DE COQUIMBO**

CUADRO N° 21

COMUNA			TOTAL
	Pisquera	Viníferas	
COMBARBALA	9	1	10
COQUIMBO	4		4
ILLAPEL	64	5	69
LA HIGUERA			
LA SERENA		6	6
MONTE PATRIA	468	18	486
OVALLE	375	88	463
PAIHUANO	118	9	127
PUNITAQUI	84	28	112
RIO HURTADO	143	4	147
SALAMANCA	448	12	460
VICUNA	177	31	208
Total general	1890	202	2092

**SUPERFICIE COMUNAL DE CEPAJES PARA PISCO (has)
REGION DE COQUIMBO**

COMUNA	VARIETADES PISQUERAS (has)													TOTAL
	HUASQUINA	MOSCATEL AMARILLA	MOSCATEL BLANCA O TEMPRANA	MOSCATEL DE ALEJANDRÍA O ITALIA	MOSCATEL DE AUSTRIA	MOSCATEL DE FRONTIGNAN	MOSCATEL NEGRA	MOSCATEL ROSADA (PASTILLA)	NEGRA DEL PADRE	PAIS	PEDRO JIMENEZ	SAN FRANCISCO	TORONTEL	
COMBARBALA				1	11			50,19			58,06			120,25
COQUIMBO			0,5	7,1	2,45			8,6			20,73			39,38
ILLAPEL		0,25		1,25	42,61			20,8			90,11		0,2	155,22
MONTE PATRIA		14,04	0,5	129,88	355,23	0,6		171,23			270,78		11,97	954,23
OVALLE		32,74	13,1	617,63	75,04		4	771,66		10,58	1602,67		119,91	3247,33
PAIHUANO	0,39		0,25	25,74	116,24			58,33	1,04		81,6		7,85	291,44
PUNITAQUI		14,1		156,34	31,71			157,12			318,74		16,36	694,37
RIO HURTADO				13,8	437,63			28,68			37,87		3,25	521,23
SALAMANCA		9,6	0,5	28,52	396,22	0,5		150,25			818,3		14,72	1418,61
VICUNA		22,26		46,69	173,77			106,19			384,06	0,05	23,8	756,82
Total general	0,39	92,99	14,85	1027,95	1641,90	1,10	4,00	1523,05	1,04	10,58	3682,92	0,05	198,06	8198,88

**SUPERFICIE COMUNAL DE CEPAJES BLANCOS PARA VINIFICACIÓN (has)
REGION DE COQUIMBO**

CUADRO N° 24

COMUNA	VARIETADES VINIFERAS BLANCAS (has)											TOTAL	
	CHARDONNAY - PINOT CHARDONNAY	GEWURZTRAMINER	MOSCATEL AMARILLA	MOSCATEL DE ALEJANDRÍA BLANCA ITALIA	MOSCATEL DE AUSTRIA	MOSCATEL ROSADA	PEDRO JIMENEZ - PEDRO XIMENEZ	PINOT GRIS	RIESLING	SAUVIGNON BLANC	TORONTEL		VIOGNIER
COMBARBALA	0,65			0,5		0,35	3,55			0,65			5,70
ILLAPEL	15,1								5,4	33,56			54,06
LA SERENA				2,5	10,2		1,5						14,20
MONTE PATRIA	644,35	3,46		37,92	12,51	43,65	147,71	24,48	1,63	190,86	3	34,11	1.143,68
OVALLE	68,94			28,93		15,08	25					8,14	146,09
PAIHUANO												0,73	0,73
PUNITAQUI						2,5	6,8					0,88	10,18
SALAMANCA	3,5		30,5	10	1,6	12	98,56		5	47,7		6	214,86
VICUNA													0,00
Total general	732,54	3,46	30,50	79,85	24,31	73,58	283,12	24,48	12,03	272,77	3,00	49,86	1.589,50

**SUPERFICIE COMUNAL DE CEPAJES TINTOS PARA VINIFICACIÓN (has)
REGION DE COQUIMBO**

COMUNA	VARIEDADES VINIFERAS TINTAS (has)															TOTAL	
	CABERNET FRANCO - CABERNET FRANCO	CABERNET SAUVIGNON - CABERNET	CARIGNAN - CARIGNANE, CARINENA	CARMENÈRE - GRANDE VIDURE	COT - COT ROUGE, MALBEC, MALBEK, MALBECK	GARNACHA	LACRIMA CHRISTI	MERLOT	MOURVEDRE - MONASTREL, MATARO	PETIT VERDOT	PETITE SYRAH - DURIF	PINOT NOIR - PINOT NEGRO	SANGIOVESE - NIELLUCCIO	SYRAH - SIRAH, SHIRAZ	TEMPRANILLO		TINTORERAS
COMBARBALA													4,5			4,50	
ILLAPEL		4	0,5		0,6	0,85			0,55				11,55			18,05	
LA SERENA												15,3	13			28,30	
MONTE PATRIA	6,21	164,3		33,76	9,14		10,5	77,74			4,68	150,13	273,67		189,7	919,83	
OVALLE		0,8	0,9	1,1	1,46	1,26		0,28		1,07	1,7		12,34			20,91	
PAIHUANO	8,84	43,96		34,4				9,8	1,72	0,72		8,2	92,41		58,84	258,89	
PUNITAQUI	0,93	3,1		0,86	4,3								0,4	0,57		10,16	
RIO HURTADO	0,7	5,07		0,57	3					2,17			42,25		1	54,76	
SALAMANCA		6,58		42,94	4			2,43				20,98	4,6	69,92	31,22	182,67	
VICUNA																0,00	
Total general	16,68	227,81	1,40	113,63	22,50	2,11	10,50	90,25	2,27	3,96	6,38	194,61	4,60	520,04	0,57	280,76	1.498,07

**CATASTRO DE VIDES (has)
REGION DE VALPARAISO**

CUADRO N° 26

COMUNA			TOTAL
	VINÍFERA BLANCA	VINÍFERA TINTA	
ALGARROBO	0,58	0,03	0,61
CABILDO		4,59	4,59
CALLE LARGA		31,2	31,20
CARTAGENA	90,99	54,01	145,00
CASABLANCA	4403,75	1434,67	5.838,42
CATEMU		41,96	41,96
HIJUELAS	7,37	266,95	274,32
LIMACHE	2	3,92	5,92
LLAY-LLAY	3	76,3	79,30
LOS ANDES		8,7	8,70
NOGALES		7,47	7,47
PANQUEHUE	6,91	277,64	284,55
PETORCA	1	2	3,00
PUCHUNCAVI		4,2	4,20
PUTAENDO		2	2,00
QUILLOTA	152,76	82,64	235,40
QUILPUE	12,17	17,22	29,39
RINCONADA		6,16	6,16
SAN ANTONIO	1289,56	659,66	1.949,22
SAN ESTEBAN	32,79	84,68	117,47
SAN FELIPE		217,29	217,29
SANTA MARIA	2,8	150,66	153,46
SANTO DOMINGO	245,55	82,88	328,43
ZAPALLAR	22,37	25,18	47,55
Total general	6.273,60	3.542,01	9.815,61



CATASTRO DE VIDES (has) REGION DE VALPARAISO

CUADRO N° 26

**NUMERO DE PROPIEDADES CON PLANTACIONES DE VIDES
DE VINIFICACION
REGION DE VALPARAISO**

CUADRO N° 27

COMUNA		TOTAL
	Viníferas	
ALGARROBO	1	1
CABILDO	1	
CALLE LARGA	1	
CARTAGENA	2	2
CASABLANCA	140	140
CATEMU	5	5
HIJUELAS	19	19
LIMACHE	2	2
LLAY-LLAY	4	4
LOS ANDES	1	1
NOGALES	2	2
PANQUEHUE	26	26
PETORCA	1	1
PUCHUNCAVI	1	1
PUTAENDO	1	1
QUILLOTA	3	3
QUILPUE	5	5
RINCONADA	2	2
SAN ANTONIO	25	25
SAN ESTEBAN	4	4
SAN FELIPE	7	7
SANTA MARIA	5	5
SANTO DOMINGO	8	8
ZAPALLAR	4	4
Total general	270	270

**SUPERFICIE COMUNAL DE CEPAJES BLANCOS PARA VINIFICACION (has)
REGION DE VALPARAISO**

COMUNA	VARIETADES VINIFERAS BLANCAS (has)																TOTAL	
	CHARDONNAY - PINOT CHARDONNAY	CHENIN BLANC - CHENIN	GARGANEGA	GEWURZTRAMINER	MARSANNE	MOSCATEL DE ALEJANDRÍA - BLANCA ITALIA	MOSCATEL ROSADA	PINOT BLANC - PINOT BLANCO, BURGUNDER WEISSER	PINOT GRIS	RIESLING	ROUSSANNE	SAUVIGNON BLANC	SAUVIGNON GRIS - SAUVIGNON ROSE	SAUVIGNON VERT	SEMILLON	TORONTEL		VIIGNIER
ALGARROBO												0,58						0,58
CARTAGENA	13,93			5,67						2,96		65,33	3,1					90,99
CASABLANCA	1744,78			54,32	1,6	2		3,76	54,81	37,12	2,55	2449,91	2,8		13,36		36,74	4.403,75
HIJUELAS					2,43												2,69	7,37
LIMACHE	1											1						2,00
LLAY-LLAY																	3	3,00
PANQUEHUE	0,39	0,02		0,08		0,85						3,22		0,02		0,5	1,83	6,91
PETORCA						1												1,00
QUILLOTA	44,96								6,44			98,31					3,05	152,76
QUILPUE	11,47						0,2					0,5						12,17
SAN ANTONIO	329,01		1	9,58	3,1			0,12	10,32	30,8	2,17	888,28	12,12				3,06	1.289,56
SAN ESTEBAN	26,49						3,2					2,4					0,7	32,79
SANTA MARIA	2,8																	2,80
SANTO DOMINGO	19,11			9,5						10,58		206,36						245,55
ZAPALLAR	9,71											12,66						22,37
Total general	2.203,65	0,02	1,00	79,15	7,13	3,85	3,40	3,88	71,57	81,46	6,97	3.728,55	18,02	0,02	13,36	0,50	51,07	6.273,60

**SUPERFICIE COMUNAL DE CEPAJES TINTOS PARA VINIFICACION (has)
REGION DE VALPARAISO**

COMUNA	VARIETADES VINIFERAS TINTAS (has)																				TOTAL	
	ALICANTE BOUSCHET	CABERNET FRANC - CABERNET FRANCO	CABERNET SAUVIGNON - CABERNET	CARIGNAN - CARIGNANE, CARIÑENA	CARMENÈRE - GRANDE VIDURE	COT - COT ROUGE, MALBEC, MALBEK, MALBECK	GARNACHA	MARSELAN	MERLOT	MOURVEDRE - MONASTRELL, MATARO	PAIS - MISSION, CRIOLLA	PETIT VERDOT	PETITE SYRAH - DURIF	PINOT NOIR - PINOT NEGRO	PORTUGAIS BLEU	SANGIOVESE - NIELLUCCIO	SYRAH - SIRAH, SHIRAZ	TEMPRANILLO	TINTORERAS	VERDOT		ZINFANDEL
ALGARROBO														0,03								0,03
CABILDO		0,4	2,2				0,22		0,95			0,15					0,67					4,59
CALLE LARGA			14,24		2,91												14,05					31,20
CARTAGENA		1,11				1,6	2,5							24,78			24,02					54,01
CASABLANCA		14,31			3,56	7,82	0,16		249,58		15			1012,71			130,98	0,55				1.434,67
CATEMU			2,86	0,06	38,86					0,06		0,06					0,06					41,96
HIJUELAS	7	19,78	110,81		32,42	13,12	2,6		21,87	1,16		18,5				12,12	27,57					266,95
LIMACHE						1,08								1			1,84					3,92
LLAY-LLAY			21		22,5				7,1								25,7					76,30
LOS ANDES		0,94	2,71	0,65	0,83		0,79		0,96			1,01				0,81						8,70
NOGALES		0,5	4,5		0,81	0,14			0,2	0,14		0,14					1,04					7,47
PANQUEHUE		13,33	127,02		55	3,55			18,66			15,55	3,93	0,69		0,02	39,85	0,02			0,02	277,64
PETORCA			1								1											2,00
PUCHUNCAVI														4,2								4,20
PUTAENDO																			2			2,00
QUILLOTA		0,2												69,7			12,74					82,64
QUILPUE					0,2				4,77		0,5			10,75			1					17,22
RINCONADA			0,07		0,09												3,5		2,5			6,16
SAN ANTONIO		0,78					1,09							578,79	1		77			1		659,66
SAN ESTEBAN		3,11	31,67		21,7	1,5			8,2	1,79		3,7			0,5	10,68		1,83				84,68
SAN FELIPE			79,26		42,93	4,76	2,96	1,47	9,24	2,19		5,7				67,64	1,14					217,29
SANTA MARIA	2,31	5,45	79,58	4,6	5,26	10,3	4,65		20,98	1,93		2,35	4,5			6,3	2,45					150,66
SANTO DOMINGO														73,38			9,5					82,88
ZAPALLAR														23,19			1,99					25,18
Total general	9,31	59,91	476,92	5,31	227,07	43,87	14,97	1,47	342,51	7,27	16,5	47,16	8,43	1799,22	1,00	13,45	456,13	4,16	6,33	1,00	0,02	3.542,01

CATASTRO DE VIDES (ha) REGION DEL LIBERTADOR BERNARDO O'HIGGINS

COMUNA			TOTAL
	VINÍFERA BLANCA	VINÍFERA TINTA	
CHEPICA	84,39	1420,97	1.505,36
CHIMBARONGO	438,71	1321,92	1.760,63
CODEGUA	86,45	408,92	495,37
COLTAUCO	39	98,65	137,65
DONIHUE	0,7	50,2	50,90
GRANEROS	71	289,55	360,55
LA ESTRELLA		78,24	78,24
LAS CABRAS	297,83	1361,26	1.659,09
LITUECHE	587,6	213,37	800,97
LOLOL	526,37	1895,58	2.421,95
MACHALI	14,3	69,9	84,20
MALLOA	15,61	147,27	162,88
MARCHIGUE	488,2	3944,95	4.433,15
MOSTAZAL	91,2	461,12	552,32
NANCAGUA	454,93	2125,38	2.580,31
OLIVAR	37,5	63,6	101,10
PALMILLA	367,11	4018,85	4.385,96
PAREDONES	103,42	62,79	166,21
PERALILLO	470,26	5889,88	6.360,14
PEUMO	285,47	1117,42	1.402,89
PICHIDEGUA	63,28	1144,07	1.207,35
PLACILLA	107,74	1140,99	1.248,73
PUMANQUE	610,51	821,24	1.431,75
QUINTA TILCOCO	59,95	246,56	306,51
RANCAGUA	280,3	629,16	909,46
RENGO	131,66	1131,41	1.263,07
REQUINOA	292,08	1928,54	2.220,62
SAN FERNANDO	336,06	2020,1	2.356,16
SAN VICENTE	113,36	1698,44	1.811,80
SANTA CRUZ	330,98	3750,95	4.081,93
Total general	6.785,97	39.551,28	46.337,25

**NUMERO DE PROPIEDADES CON PLANTACIONES DE VIDES
DE VINIFICACIÓN
REGIÓN DEL LIBERTADOR BERNARDO O'HIGGINS**

COMUNA		TOTAL
	Vinífera	
CHEPICA	73	73
CHIMBARONGO	124	124
CODEGUA	21	21
COLTAUCO	10	10
DONIHUE	5	5
GRANEROS	22	22
LA ESTRELLA	2	2
LAS CABRAS	52	52
LITUECHE	5	5
LOLOL	70	70
MACHALI	3	3
MALLOA	13	13
MARCHIGUE	49	49
NANCAGUA	25	25
OLIVAR	232	232
PALMILLA	5	5
PAREDONES	171	171
PERALILLO	8	8
PEUMO	126	126
PICHIDEGUA	27	27
PLACILLA	44	44
PUMANQUE	111	111
QUINTA TILCOCO	12	12
RANCAGUA	18	18
RENGO	51	51
REQUINOA	67	67
SAN FERNANDO	102	102
MOSTAZAL	195	195
SAN VICENTE	52	52
SANTA CRUZ	206	206
Total general	1901	1901

**SUPERFICIE COMUNAL DE CEPAJES BLANCOS PARA VINIFICACIÓN (has)
REGION DEL LIBERTADOR BERNARDO O'HIGGINS**

COMUNA	VARIETADES VINIFERAS BLANCAS (has)																				
	ALBARÑO	CHARDONNAY - PINOT CHARDONNAY	CHENIN BLANC - CHENIN	GEWURZTRAMINER	MARSANNE	MOSCATEL DE ALEJANDRIA - BLANCA ITALIA	MOSCATEL DE FRONTIGNAN	MOSCATEL ROSADA	MUSCAT	PEDRO JIMENEZ	PETIT MANSENG	PINOT BLANC - PINOT BLANCO, BURGUNDER WEISSER	PINOT GRIS	RIESLING	ROUSSANNE	SAUVIGNON BLANC	SAUVIGNON GRIS - SAUVIGNON ROSE	SAUVIGNON VERT	SEMILLON	TORONTEL	VERMENTINO B
CHEPICA		53,53		3	0,04							0,04		0,06	16,68				11		
CHIMBARONGO		186,65		7,5										1,5		157,48					
CODEGUA		20,04														66,41					
COLTAUCO		13				8						14				4					
DONIHUE						0,2													0,5		
GRANEROS		24,8										5,2				31		10			
LAS CABRAS		115,24		7,32		70,67				37,56						59,66					
LITUECHE		247,71		1,27								29,64	16,07			292,91					
LOLOL		246,13		3,6	1,8						0,36	4,9	1,8	1,79	224,23	11			5,5		
MACHALI		10,9		1,1												2,3					
MALLOA		8,1														5,2				0,1	
MARCHIGUE		291,36	3,58	10,94								2,44				81,53	0,3	2,08	19,8		
MOSTAZAL		43,52														29,58					
NANCAGUA		280,91		0,1									0,1			126,03		11	14,8	0,25	
OLIVAR		16										16				5,5					
PALMILLA		185,72		1,54		1,6						0,01	4,92			102,93			13,36		
PAREDONES		3,7		1								2,82	8,03			79,87	3,6		4,3	0,1	
PERALILLO		242,8		5,22					0,92			0,03			0,56	171,18			0,01		0,07
PEUMO		240,15														41,12					
PICHIDEGUA		36,17														27,06					
PLACILLA		69,77				1,6										33,87		2,5			
PUMANQUE		251,69		3,7									4,5	4,2		333,02					
QUINTA TILCOCO		51,8														2,65					
RANCAGUA		36,1		1								0,75	27	5,8		161,9			47,5	0,25	
RENGO		86,48		0,4												40,02			2,5		
REQUINOA	0,01	100,06	0,01	19,9		0,01		0,02				9				146,68	4,9	2	4,41		
SAN FERNANDO		173,53	0,4	0,15	0,06		0,25					0,22	1,64	0,06		139,87	2	3,4	8,93		
SAN VICENTE		49,5								2		4,5				35,3					
SANTA CRUZ		134,79		1,54	1,4	0,3								1,6	46,93				129,03	12,8	
Total general	0,01	3.220,15	3,99	69,28	3,30	82,38	0,25	0,02	0,92	39,56	0,36	3,23	113,32	44,36	8,27	2.464,91	21,80	30,98	261,64	13,50	0,07

**SUPERFICIE COMUNAL DE CEPAJES BLANCOS PARA VINIFICACIÓN (has)
REGION DEL LIBERTADOR BERNARDO O'HIGGINS**

VIOGNIER	TOTAL
0,04	84,39
85,58	438,71
	86,45
	39,00
	0,70
	71,00
7,38	297,83
	587,60
25,26	526,37
	14,30
2,21	15,61
76,17	488,20
18,1	91,20
21,74	454,93
	37,50
57,03	367,11
	103,42
49,47	470,26
4,2	285,47
0,05	63,28
	107,74
13,4	610,51
5,5	59,95
	280,30
2,26	131,66
5,08	292,08
5,55	336,06
22,06	113,36
2,59	330,98
403,67	6.785,97

**SUPERFICIE COMUNAL DE CEPAJES TINTOS PARA VINIFICACIÓN (has)
REGIÓN DEL LIBERTADOR BERNARDO O'HIGGINS**

COMUNA	VARIETADES VINIFERAS TINTAS (has)																										
	ALICANTE BOUSCHET	ARINARNOA	BARBERA	CABERNET FRANCO - CABERNET FRANCO	CABERNET SAUVIGNON - CABERNET	CARIGNAN - CARIGNANE, CARINENA	CARMENÈRE - GRANDE VIDURE	CESAR	CINSAULT	COT - COT ROUGE, MALBEC, MALBEC, MALBEC	GARNACHA	LACRIMA CHRISTI	MARSELAN	MERLOT	MOURVEDRE - MONASTRELL, MATARO	NEBBIOLO	PAIS - MISSION, CRIOLLA	PETIT VERDOT	PETITE SYRAH - DURIF	PINOT NOIR - PINOT NEGRO	SANGIOVESE - NIELLUCCIO	SYRAH - SIRAH, SHIRAZ	TANNAT	TEMPRANILLO	TINTORERAS	TOURIGA NACIONAL N	ZINFANDEL
CHEPICA				12,74	770,24		198,52			30,41	0,06			209,6				8,24	6	3,17		38,17		0,04	143,78		
CHIMBARONGO	13,41			0,28	330,76	1,23	45,09			5	0,12	48		133,88				3,75		182,7		37,69			520,01		
CODEGUA	5,13			4,6	221,3		5,64			14,26	0,43			73,1	0,3			4,14			3,68	19,29	0,34	3,37	53,34		
COLTAUCO	7				22,91									23						13		9,74			23		
DONIHUE					22		18,5			9,7																	
GRANEROS					147,23		6,04			1,2	2,5			35,09								3,9		3,1	90,49		
LA ESTRELLA				1,41	32,1		30,34										1	3,01					10,38				
LAS CABRAS				25,74	516,05	4,41	424,12			48,35	1,17			109,41				21,08	0,5	0,37	14,42	122,77			72,87		
LITUECHE				4,64	54,97	1,05				3,73	2,13			38,03	0,28			3,73		74,48		27,11		0,3	2,92		
LOLOL	18,09			76,32	824,98	3,33	308,57			60,34	1	2,49		179,24	0,5	44,89		41,78		27,17		163,07		0,5	143,31		
MACHALI					47,8									11,9						5,9		2,8			1,5		
MALLOA				1,85	52,1		25,79			6,13				14,93				4,44	2,67	0,1		18,62			20,54		0,1
MARCHIGUE				71,95	1758,2	1,65	501,63		1,2	179,33	1,71	4,1	2,3	830,63	1,04	1		54,31		51,22	28,94	373,86	0,7	8,32	45,47		27,39
MOSTAZAL				1	278,91		63,11			3,52				48,81				0,46		8,1		43,84			13,37		
NANCAGUA	4,1			19,61	965,07	0,24	281,25			86,23	5,36	0,8		298,55	5,45			15,97	7,58	0,02		187,24		1,43	246,48		
OLIVAR					42,19									2											19,41		
PALMILLA	2,65			87,22	2024,01	4,06	649,33			128,65	6,62			463,91	1,22		3,6	68,63	12,9	26,98	2,5	365,78		0,8	163,35		6,64
PAREDONES					22												3			27,55		10,24					
PERALILLO	0,5	1,5		110,3	3431,35	15,82	820,57		0,6	112,96	10,08	55,5	0,3	442,92	3,53			76,76	3,5		11,96	580,47	0,82	12,11	198,33		
PEUMO	8,24			15,44	146,55	3,5	461,14			45,44				318,26	0,18			3,84		15,13		44,72			54,98		
PICHIDEGUA				4,28	312,26	2,85	421			38,18	5,38			123,32	6,62			31,75	8,89		2	92,26		3,94	91,34		
PLACILLA				5,7	473,17	2,5	263,1			9,37	5,71			152,36	6		1	4,6				121,08		1,5	94,9		
PUMANQUE				156,27	189,97		8			86,3	4,14			143,73			1,37	2		14,6		174,39		0,65	39,82		
QUINTA TILCOCO				5,94	101,52		63,3							49,41				4,63				14,52			7,24		
RANCAGUA					366,63		17,09			15				126,04				3,5		7,5		11,3			82,1		
RENGO	1,3			17,6	448,14		149,19			1,78		0,2		213			1,14	1,27		9,2	0,1	54,05			234,44		
REQUINOA		0,81	0	8,72	1399,76	0,04	70,54		0,18	13,82	3,69			149,86	2,93	0,01		16,53		6,79	0,04	186,3		0,01	68,31	0,19	0,01
SAN FERNANDO	1,96	0,16		29,79	815,22	2,79	281,16	3	0,4	23,66	2,56	31,9	0,2	258,68	1,54			45,32		15,6	0,89	156,24	0,04	1,45	347,46	0,1	
SAN VICENTE				21,23	817,32		222,62			41,83				396,23								111,15			88,06		
SANTA CRUZ				71,83	1859,1	5,9	587,44		4,97	129,48	8,58		1,4	496,52	7,77		18,8	35,29	6,5	27,79		364,85	1,9	4,29	118,54		
Total general	62,38	2,47	0,00	754,46	18.493,81	49,37	5.923,08	3,00	7,35	1.094,67	61,24	142,99	4,18	5.342,41	37,36	1,01	74,80	455,03	48,54	517,37	64,53	3.345,83	3,80	41,81	2.985,36	0,29	34,14

**SUPERFICIE COMUNAL DE CEPAJES TINTOS PARA VINIFICACIÓN (has)
REGIÓN DEL LIBERTADOR BERNARDO O'HIGGINS**

TOTAL
1.420,97
1.321,92
408,92
98,65
50,20
289,55
78,24
1.361,26
213,37
1.895,58
69,90
147,27
3.944,95
461,12
2.125,38
63,60
4.018,85
62,79
5.889,88
1.117,42
1.144,07
1.140,99
821,24
246,56
629,16
1.131,41
1.928,54
2.020,10
1.698,44
3.750,95
39.551,28

CATASTRO DE VIDES (has) REGION DEL MAULE

CUADRO N° 36

COMUNA			TOTAL
	VINÍFERA BLANCA	VINÍFERA TINTA	
CAUQUENES	1330,72	5310,53	6641,25
CHANCO		0,5	0,50
COLBUN	8,37	56,61	64,98
CONSTITUCION	5,51	52,42	57,93
CUREPTO	102,63	421,43	524,06
CURICO	1292,23	2158,51	3450,74
EMPEDRADO		39,32	39,32
HUALANE	406,95	302,18	709,13
LICANTEN		116,7	116,70
LINARES	113,45	465,76	579,21
LONGAVI	28,5	177,33	205,83
MAULE	279,08	825,74	1104,82
MOLINA	2400,26	2773,43	5173,69
PARRAL	98,88	289,9	388,78
PELARCO	25,4	117,4	142,80
PENCAHUE	469,19	4064,79	4533,98
RAUCO	530,66	776,36	1307,02
RETIRO	161,55	651,01	812,56
RIO CLARO	1092,57	1140,19	2232,76
ROMERAL	450,11	310,2	760,31
SAGRADA FAMILIA	1083,03	3081,48	4164,51
SAN CLEMENTE	832,52	2007,67	2840,19
SAN JAVIER	1370,05	6876,32	8246,37
SAN RAFAEL	334,34	567,88	902,22
TALCA	559,03	2190,96	2749,99
TENO	265,18	916,26	1181,44
VICHUQUEN	31,9	34,85	66,75
VILLA ALEGRE	943,08	2306,73	3249,81
YERBAS BUENAS	228,99	486,56	715,55
Total general	14444,18	38519,02	52963,20

**NUMERO DE PROPIEDADES CON PLANTACIONES DE VIDES
DE VINIFICACIÓN (has)
REGIÓN DEL MAULE**

COMUNA		TOTAL
	Viníferas	
CAUQUENES	738	738
CHANCO	1	1
COLBUN	4	4
CONSTITUCION	6	6
CUREPTO	26	26
CURICO	265	265
EMPEDRADO	10	10
HUALANE	62	62
LICANTEN	2	2
LINARES	71	71
LONGAVI	22	22
MAULE	89	89
MOLINA	261	261
PARRAL	22	22
PELARCO	17	17
PENCAHUE	131	131
RAUCO	74	74
RETIRO	65	65
RIO CLARO	117	117
ROMERAL	46	46
SAGRADA FAMILIA	375	375
SAN CLEMENTE	130	130
SAN JAVIER	895	895
SAN RAFAEL	25	25
TALCA	159	159
TENO	83	83
VICHUQUEN	6	6
VILLA ALEGRE	264	264
YERBAS BUENAS	36	36
Total general	4002	4002

**SUPERFICIE COMUNAL DE CEPAJES BLANCOS PARA VINIFICACIÓN (has)
REGIÓN DEL MAULE**

COMUNA	VARIETADES VINIFERAS BLANCAS (has)																				TOTAL				
	ALBARIÑO	ALBILLA	BLANCA OVOIDE	CHARDONNAY - PINOT CHARDONNAY	CHENIN BLANC - CHENIN	CRISTAL	GEWURZTRAMINER	MARSANNE	MOSCATEL AMARILLA	MOSCATEL DE ALEJANDRÍA - BLANCA ITALIA	MOSCATEL DE AUSTRIA	MOSCATEL NEGRA	MOSCATEL ROSADA	PEDRO JIMENEZ - PEDRO XIMENEZ	PINOT BLANC - PINOT BLANCO, BURGUNDER WEISSER	PINOT GRIS	RIESLING	ROUSSANNE	SAUVIGNON BLANC	SAUVIGNON GRIS - SAUVIGNON ROSE		SAUVIGNON VERT	SEMILLON	TORONTEL	VIOGNIER
CAUQUENES		0,25	42,79	497,28	0,14		8,38	0,94	26,51	29,53			19,4	0,7		19,87	43,09	1,93	332,21		35,77	101,35	112,67	57,91	1.330,72
COLBUN				1,6													0,6		6			0,17			8,37
CONSTITUCION				2,51													1,6		0,4		1				5,51
CUREPTO				17,2			0,8											0,92	76,91				3	3,8	102,63
CURICO				184,21			6,29	0,25							1,13	21,7	0,5		826,12	8,5	196,42	30,3		16,81	1.292,23
HUALANE				30,85						16						25			260,84	2	32,4	39,86			406,95
LINARES				70,1												1,5			31,35	2,5			4	4	113,45
LONGAVI				13															15,5						28,50
MAULE				66,18						7,65			6,5						161,83		18,33	18,09	0,5		279,08
MOLINA				700,56	4,1		8,66			15,3					94,27	21,76			1432,91		71,75	20		30,95	2.400,26
PARRAL				9,75									1,5		0,8	2			9,13	2,6		69	3	1,1	98,88
PELARCO				17,7															7,7						25,40
PENCAHUE				209,91	25,33		2,52			0,4			17,14		37,46	8,96			96,82			29,2	15,1	26,35	469,19
RAUCO				124,05										6,53					386,58		7,9	2,5		3,1	530,66
RETIRO				80,27			0,42						0,5		6,98	4,21	4,17		53			12			161,55
RIO CLARO				192,9			33,36	0,8							7,8	17,67	0,79		736	11,81	58,5	26,68		6,26	1.092,57
ROMERAL				53,25	0,02		1,8												374,28	3,78	1,72	5,52		9,74	450,11
SAGRADA FAMILIA				274,41	1,96		16,5	1,71		43,07					17	1,8	0,81		613,22	1,7	24,23	35,94	1,43	49,25	1.083,03
SAN CLEMENTE	0,47			285,69			34,71							4	9,72	1,5			454,7	3,8	15,93	6	0,2	15,8	832,52
SAN JAVIER				287,12		1,5	10,99	0,63		66,69	3	0,5	15,6	57,88	5,85	20,93	0,63		471,53		32	19,15	369,22	6,83	1.370,05
SAN RAFAEL				93,67			6,66								3,56		3,93		190,75	3,62	1,7		1	29,45	334,34
TALCA				209,18			1,7												259,52	8,28	43,7	33,9	2,75		559,03
TENO				106,06															156,21						265,18
VICHUQUEN				4															26,3				1,6		31,90
VILLA ALEGRE				327,86			1,24			5,63			0,5	20,7			2,22		388,65	16,7	40,95	56,01	44,4	38,22	943,08
YERBAS BUENAS				58,74	3,2		3,3									1,1	12,7		82,45	23,2	38	3,7	0,6	2	228,99
Total general	0,47	0,25	42,79	3.918,05	34,75	1,50	136,53	5,13	26,51	184,27	3,00	0,50	61,14	89,81	3,56	201,98	191,17	9,75	7.450,91	88,49	620,30	510,97	557,87	304,48	14.444,18

**SUPERFICIE COMUNAL DE CEPAJES TINTOS PARA VINIFICACIÓN (has)
REGIÓN DEL MAULE**

COMUNA	VARIETADES VINIFERAS TINTAS (has)																																		
	AGLIANICO	ALICANTE BOUSCHET	BARBERA	BARROCO	BELTZA	CABERNET FRANC - CABERNET FRANCO	CABERNET SAUVIGNON - CABERNET	CARIGNAN - CARIGNANE, CARINENA	CARMENÈRE - GRANDE VIDURE	CESAR N	CINSAULT	CORVINA	COT - COT ROUGE, MALBEC, MALBEC, MALBECK	DOLCETTO	GAMAY	GARNACHA	GARRUT	GRACIANO	LACRIMA CHRISTI	MARSELAN	MENCIA	MERLOT	MONTEPULCIANO	MOSCATEL NEGRA	MOURVEDRE - MONASTRELL, MATARO	NEBBIOLO	PAIS - MISSION, CRTOLLA	PETIT VERDOT	PETITE SYRAH - DURIF	PINOT NOIR - PINOT NEGRO	PORTUGAIS BLEU				
CAUQUENES		0,06	2,5			32,26	1999,81	243,08	264,36		40,56		105,67		26,1				0,1				211,53	1,13		10,59		1853,75	39,51	30,65	66,77	1,97			
CHANCO																																	0,5		
COLBUN							12,01																11,38									0,12	3		
CONSTITUCION							0,25	2,01							0,5	0,01							8,64				4,5					27,05			
CUREPTO						4,7	92,55	10,63	48,39				34,59										145				26,43	1,27	2,2						
CURICO	10,55					5,6	832,57		179,07				27,89		0,12	1,08			5,71				536,19		1,04		2,1	3			57,31				
EMPEDRADO							0,8	27,65																			10,87								
HUALANE						2	107,1	7	27,16																		36,35	5,5				13			
LICANTEN						4,84	52,37	1,1	19,27				6,39														22,84	1,1				3,61			
LINARES	0,3					34,1	206,29	13,2	8,1				10,5													46,12					5,5				
LONGAVI	8,4						109,8		13,6																	6,5						15,78			
MAULE						7,24	418,82	17,72	55,09						1,65			2								99,91					2	4,5			
MOLINA	3,8					14,69	1341,07		218,82				117,22					9,24								26,7					33,63	137,87			
PARRAL						3,8	127,53		16,5						0,34												0,1	48,9	0,8			7,2			
PELARCO							82,75																										2,4		
PENCAHUE	1,6					21,78	1523,93	17,66	518,98		0,58	0,9	153,4	0,8	6,07				8						2,49		318,04	20,23	27,05	12,68					
RAUCO	5,5					5,12	314,2	18,83	95,07				5,66														1	10,26				14,6			
RETIRO						20,43	178,61	10,53	59,1				20,39															109,6		16,38	10,63				
RIO CLARO	4,2					30,54	587,51	15,85	84,81				6,82		16,33					2,8						124,85					30,62				
ROMERAL						1	95,9		19									10,69								49,44						32,44			
SAGRADA FAMILIA	15,1					32,37	1285,41	16,72	381,34		0,12		134,85		4,47			7,02	0,6						4,17		46,81	44,34	9,5	89,85					
SAN CLEMENTE	14,01			0,88	0,49	5,46	1191,97		151,97				1,7	0,44	1,77			0,46									8	0,42			99,01				
SAN JAVIER	1	1,7	2,07	1		61,35	2207,19	243,63	389,85				104,38		29,79											436,61	0,5	0,25	15,56	4,1	2466,38	42,27	15,71	39,59	0,51
SAN RAFAEL						86,78	176,36		55,19				33,9																				31,32		
TALCA						17,25	1275,94	19	257,52	1																5,2	93,8	7,2				17,55			
TENO	1,5						387,1		85,13				3,4																			21,81			
VICHUQUEN							8,99																										1,5		
VILLA ALEGRE						32,82	924,65	3,25	187,83		3		11,57														8,1					31,6			
YERBAS BUENAS						9,5	243,25		44,1				7,2							4							13,4	5,9				32			
TOTAL	1,00	66,72	4,57	1,88	0,49	433,63	15.784,73	667,86	3.180,25	1,00	44,26	0,90	801,53	0,80	0,44	87,14	1,09	0,46	71,42	16,82	0,49	4.960,65	1,63	0,25	41,14	9,40	5.769,60	256,19	#####	791,51	2,48				

**SUPERFICIE COMUNAL DE CEPAJES TINTOS PARA VINIFICACIÓN (has)
REGIÓN DEL MAULE**

SAGRANTINO	SANGIOVESE - NIELLUCCIO	SYRAH - SIRAH, SHIRAZ	TANNAT	TEMPRANILLO	TINTORERAS	TOURIGA NACIONAL N	VERDOT	ZINFANDEL	TOTAL
		277,93	0,32	9,91	89,97			2	5.310,53
									0,50
		3			27,1				56,61
		8,45		0,01	1				52,42
		41,17			14,5				421,43
		27,94		0,33	468,01				2.158,51
									39,32
		25,27			23,5				302,18
		3,29			1,89				116,70
		8,55			58,55				465,76
					23,25				177,33
		20,8		1,5	57,87				825,74
		90,18			241,2				2.773,43
	0,5	47,01			10,52				289,90
		0,8			8,4				117,40
11,98		687,66		22,47	273,96			0,8	4.064,79
		98,39			58,46				776,36
		28,26			100				651,01
		65,71	1,67	5	151,67				1.140,19
		7,44			94,29				310,20
6,39		209,91		1	244,29		0,18	2	3.081,48
3,29		41,1	0,48		29,25	0,4			2.007,67
0,81	0,36	447,43	0,9	35,45	311,29	1			6.876,32
	5,8	62,1			24,89				567,88
	3	44,12			92,67				2.190,96
		29,72			258,17				916,26
					2,7				34,85
	12,55	80,33			216,79				2.306,73
		13,7		1	31,65				486,56
0,81	43,87	2.370,26	3,37	76,67	2.915,84	1,40	0,18	4,80	38.519,02

**CATASTRO DE VIDES (has)
REGION DEL BIO BIO**

CUADRO N° 41

COMUNA			TOTAL
	VINÍFERA BLANCA	VINÍFERA TINTA	
BULNES	29,08	165,36	194,44
CABRERO	61,71	45,51	107,22
CHILLAN	167,44	555,37	722,81
CHILLAN VIEJO	70,42	208,52	278,94
COBQUECURA	1,5	0,5	2
COELEMU	1067,3	471,82	1539,12
COIHUECO	0,71	6,12	6,83
CORONEL	23,5	6,4	29,9
EL CARMEN	13,5	4,9	18,4
FLORIDA	268,45	67,99	336,44
HUALQUI	5,3	9,4	14,7
LAJA		60,88	60,88
LOS ANGELES	14,6	68,58	83,18
MULCHEN	471,99	303,25	775,24
NACIMIENTO	1,9	103,91	105,81
NEGRETE	166,59	150,14	316,73
NINHUE	136,17	793,52	929,69
NIQUEN	9	81,76	90,76
PINTO	0,8	1,32	2,12
PORTEZUELO	601,63	887,21	1488,84
QUILLON	861,57	413,83	1275,4
QUIRIHUE	54,64	236,44	291,08
RANQUIL	543,29	539,15	1082,44
SAN CARLOS	4	158,24	162,24
SAN IGNACIO		5,7	5,7
SAN NICOLAS	196,97	708,91	905,88
SAN ROSENDO	1,59	6,15	7,74
SANTA JUANA	6,45	43,1	49,55
TALCAHUANO	0,2	0,25	0,45
TOME	91,4	17,33	108,73
TREHUACO	406,04	319,81	725,85
YUMBEL	55,27	315,39	370,66
YUNGAY	2,1	1	3,1
Total general	5335,11	6757,76	12092,87

**NUMERO DE PROPIEDADES CON PLANTACIONES DE VIDES
DE VINIFICACIÓN
REGIÓN DEL BIO BIO**

COMUNA		TOTAL
	Viníferas	
BULNES	32	32
CABRERO	4	4
CHILLAN	163	
CHILLAN VIEJO	28	
COBQUECURA	1	1
COLEMU	557	557
COIHUECO	2	2
CORONEL	1	1
EL CARMEN	5	5
FLORIDA	169	169
HUALQUI	13	13
LAJA	23	23
LOS ANGELES	27	27
MULCHEN	12	12
NACIMIENTO	71	71
NEGRETE	7	7
NINHUE	684	684
ÑIQUEN	9	9
PINTO	2	2
PORTEZUELO	606	606
QUILLON	741	741
QUIRIHUE	171	171
RANQUIL	515	515
SAN CARLOS	88	88
SAN IGNACIO	9	9
SAN NICOLAS	271	271
SAN ROSENDO	9	9
SANTA JUANA	33	33
TALCAHUANO	1	1
TOME	72	72
TREHUACO	384	384
YUMBEL	102	102
YUNGAY	3	3
Total general	4815	4815

**SUPERFICIE COMUNAL DE CEPAJES BLANCOS PARA VINIFICACIÓN (has)
REGIÓN DEL BIO BIO**

COMUNA	VARIEDADES VINIFERAS BLANCAS (has)																		TOTAL	
	BLANCA OVOIDE	CHARDONNAY - PINOT CHARDONNAY	CHASSELAS	GEWURZTRAMINER	MARSANNE	MOSCATEL AMARILLA	MOSCATEL DE ALEJANDRÍA - BLANCA ITALIA	MOSCATEL DE AUSTRIA	MOSCATEL NEGRA	MOSCATEL ROSADA	PEDRO JIMENEZ	PINOT GRIS	RIESLING	SAN FRANCISCO	SAUVIGNON BLANC	SAUVIGNON VERT	SEMILLON	TORONTEL		VTOGNIER
BULNES		5,8	0,25				5,2					4,1			13,73					29,08
CABRERO		24,82										3,99	5,02		27,88					61,71
CHILLAN		43,34	4,03	1,2			67,24	2,5							43,6		4,3	1,23		167,44
CHILLAN VIEJO		25,5					29,5						0,4		5,35	2,17	7,5			70,42
COBQUECURA							1,5													1,50
COELEMU		1,95	4,5		2,05		1028,89	1,5	1		2,1		0,8		4,25		11,96	8,3		1.067,30
COIHUECO		0,5					0,2									0,01				0,71
CORONEL		5,1		10,2											8,2					23,50
EL CARMEN							13,5													13,50
FLORIDA			0,7				262,94								2,61			2,2		268,45
HUALQUI							5,3													5,30
LOS ANGELES		9													5,6					14,60
MULCHEN		257,76		42,08								4,46	54,93		112,76					471,99
NACIMIENTO							1,8											0,1		1,90
NEGRETE		75,52		2,37			0,05								88,65					166,59
NINHUE		0,5				0,7	134,91		0,03		0,03									136,17
NIQUEN		7													2					9,00
PINTO							0,8													0,80
PORTEZUELO		25,26				5,3	552,69			1					12,55			4,83		601,63
QUILLON		41,53	182,68	3,83		0,2	602,3	0,3		0,3				0,6	2,6				27,23	861,57
QUIRIHUE		5,37					42,47										6	0,8		54,64
RANQUIL	0,75	13,32	3,86				505,52			1,09	0,3						1,55	16,9		543,29
SAN CARLOS							4													4,00
SAN NICOLAS		20,79					136,73					7,55	4,76		16,39		8	2,75		196,97
SAN ROSENDO							1,59													1,59
SANTA JUANA							6,45													6,45
TALCAHUANO							0,2													0,20
TOME			0,2				91,2													91,40
TREHUACO							400,88	1,5											3,66	406,04
YUMBEL		3		6,45			12,3					5,69	1,98		22,03			0,2	3,62	55,27
YUNGAY		0,1	0,5				1,5													2,10
Total	0,75	566,16	196,72	66,13	2,05	6,20	#####	5,80	1,03	2,39	2,43	25,79	67,89	0,60	368,20	2,18	39,31	68,20	3,62	5.335,11

**SUPERFICIE COMUNAL DE CEPAJES TINTOS PARA VINIFICACIÓN (has)
REGIÓN DEL BIO BIO**

COMUNA	VARIETADES VINIFERAS TINTAS (has)																				
	CABERNET FRANCO - CABERNET FRANCO	CABERNET SAUVIGNON - CABERNET	CARGADORA	CARIGNAN - CARIGNANE, CARIÑENA	CARMENÈRE - GRANDE VIDURE	CINSAULT	CORINTO	COT - COT ROUGE, MALBEC, MALBEK, MALBECK	GARNACHA	LACRIMA CHRISTI	MERLOT	MOSCATEL NEGRA	MOURVEDRE	PAIS - MISSION, CRIOLLA	PETIT VERDOT	PETITE SYRAH	PINOT MEUNIER	PINOT NOIR - PINOT NEGRO	SANGIOVESE	SYRAH - SIRAH, SHIRAZ	TEMPRANILLO
BULNES		49,42			46,28	0,2	5	4,92		1,1	18,95			23,6	0,6		0,1	9,61		3,23	
CABRERO								0,8						1,5				40,57		2,64	
CHILLAN	5,95	118,4		26,41	12,23	13,2		14,16	0,16		58,95	1,1	0,16	241,95	0,25	3	1,5	13,23		43,22	
CHILLAN VIEJO		97,52		2,51	2			2	0,25		3,8			74,73				15,91		7,55	0,25
COBQUECURA						0,5															
COELEMU		4,81	12,88	4,42	0,6	304,73	4,87				3,72			127,99				6,1		0,1	
COIHUECO	0,01	5,05							0,1		0,3		0,01	0,2				0,3	0,15		
CORONEL																		6,4			
EL CARMEN						1,5								3,4							
FLORIDA			1,74			47,27	1,79					1,5		14,19						0,75	
HUALQUI														9,4							
LAJA		0,25									1			59,38							
LOS ANGELES		19												48,28							
MULCHEN																		303,25			
NACIMIENTO		1												102,91							
NEGRETE								24,73						0,1				125,31			
NINHUE		14,1	1,2			7,46								767,76							
NIQUEN	6,48	27,98			2			12,15			13,75			8,4				2		9	
PINTO														1,32							
PORTEZUELO		106,41	0,25	16,81	50,35	37,63	0,2	4,37			21,44			622,49				4,73		7,73	
QUILLON	0,58	72,67	6,29	2,4	14,82	51,4	66,27	0,1			5,83		0,25	183,3				0,5		0,82	
QUIRIHUE			0,85			20,9	0,5					0,4		210,16				3,63			
RANQUIL	1,2	42,67	11	10,73	7,13	166,63	10,48	3,9			5,79			272,22				3		2,4	
SAN CARLOS		36,1						20			8			94,14							
SAN IGNACIO														5,7							
SAN NICOLAS		95,27		7,58	31,15	1,5		2,14	1		38,06		0,3	462,71	1			18,1		40,32	
SAN ROSENDO								0,65						5,5							
SANTA JUANA														43,1							
TALCAHUANO		0,25																			
TOME		0,1		0,6		8,9					0,1			7,63							
TREHUACO		4,85	16,65	1,5	0,2	76,57					1	0,5		212,24				1			
YUMBEL		9				4	0,2	9,5						203,09				80,1			
YUNGAY		0,1			0,1						0,7							0,1			
Total general	14,22	704,95	50,86	72,96	166,86	742,39	89,31	99,42	1,51	1,10	181,39	3,50	0,72	3.807,39	1,85	3,00	1,60	633,84	0,15	117,76	0,25

SUPERFICIE COMUNAL DE CEPAJES TINTOS PARA VINIFICACIÓN (has) REGIÓN DEL BIO BIO

TINTORERAS	TOTAL
2,35	165,36
	45,51
1,5	555,37
2	208,52
	0,50
1,6	471,82
	6,12
	6,40
	4,90
0,75	67,99
	9,40
0,25	60,88
1,3	68,58
	303,25
	103,91
	150,14
3	793,52
	81,76
	1,32
14,8	887,21
8,6	413,83
	236,44
2	539,15
	158,24
	5,70
9,78	708,91
	6,15
	43,10
	0,25
	17,33
5,3	319,81
9,5	315,39
	1,00
62,73	6.757,76

Y

NUMERO DE PROPIEDADES CON PLANTACIONES DE VIDES PARA VINIFICACION

REGIÓN DE LA ARAUCANIA

COMUNA	SUPERFICIE PLANTADA (has)		TOTAL
	VINÍFERA BLANCA	VINÍFERA TINTA	
ANGOL	2,2	1,1	3,3
LOS SAUCES		3,8	
LUMACO	0,5	1	1,5
NUEVA IMPERIAL		0,5	0,5
PERQUENCO	1,5		1,5
PUREN		5	5
TRAIGUEN	21,19	16,54	37,73
VICTORIA	6,8	4,72	11,52
Total general	32,19	32,66	64,85

COMUNA	NUMERO PROPIEDADES VARIEDADES VINIFERAS		TOTAL
ANGOL	1		1
LOS SAUCES	2		2
LUMACO	1		1
NUEVA IMPERIA	1		1
PERQUENCO	1		1
PUREN	2		2
TRAIGUEN	4		4
VICTORIA	2		2
Total general	14		14



CATASTRO DE VIDES (has)
Y
NUMERO DE PROPIEDADES CON PLANTACIONES DE VIDES PARA VINIFICACION
REGIÓN DE LA ARAUCANIA

CUADRO N° 45

**SUPERFICIE COMUNAL DE CEPAJES BLANCOS Y TINTOS
DE VINIFICACIÓN (has)
REGION DE LA ARAUCANIA**

COMUNA	VARIETADES VINIFERAS BLANCAS (has)			TOTAL
	CHARDONNA Y - PINOT CHARDONNA Y	SAUVIGNON BLANC	VIOGNIER	
ANGOL	1,15		1,05	2,2
LUMACO	0,5			0,5
PERQUENCO	1,5			1,5
TRAIQUEN	18,69	2,5		21,19
VICTORIA	3,65	3,15		6,8
Total general	25,49	5,65	1,05	32,19

COMUNA	VARIETADES VINIFERAS TINTAS (has)			TOTAL
	CABERNET SAUVIGNON	PINOT NOIR	SYRAH	
ANGOL		1,1		1,1
LOS SAUCES	1	2,8		3,8
LUMACO			1	1
NUEVA IMPERIAL		0,5		0,5
PUREN		5		5
TRAIQUEN		16,54		16,54



**SUPERFICIE COMUNAL DE CEPAJES BLANCOS Y TINTOS
DE VINIFICACIÓN (has)
REGION DE LA ARAUCANIA**

CUADRO N° 46

VICTORIA		4,72		4,72
Total general	1	30,66	1	32,66

**CATASTRO DE VIDES (has)
Y
NUMERO DE PROPIEDADES CON PLANTACION DE VIDES
DE VINIFICACION**

REGIÓN DE LOS LAGOS

COMUNA	SUPERFICIE PLANTADA (has)		TOTAL
	VINÍFERA BLANCA	VINÍFERA TINTA	
COCHAMO	0,8	2,31	3,11
FUTRONO	7,5	3	10,5
LA UNION	6,2	1,8	8
SAN PABLO	1,05	4,05	5,1
Total general	15,55	11,16	26,71

COMUNA	NUMERO PROPIEDADES	TOTAL
	VARIEDADES VINIFERAS	
COCHAMO	2	2
FUTRONO	1	1
LA UNION	2	2
SAN PABLO	2	2



**CATASTRO DE VIDES (has)
Y
NUMERO DE PROPIEDADES CON PLANTACION DE VIDES
DE VINIFICACION**

CUADRO N° 47

REGIÓN DE LOS LAGOS

Total general	7	7
----------------------	----------	----------

**SUPERFICIE COMUNAL DE CEPAJES BLANCOS Y TINTOS
DE VINIFICACIÓN (has)
REGIÓN DE LOS LAGOS**

COMUNA	VARIEDADES VINIFERAS BLANCAS (has)						TOTAL
	CHARDONNAY - PINOT CHARDONNAY	MARSANNE	PINOT GRIS	RIESLING	ROUSSANE	SAUVIGNON BLANC	
COCHAMO		0,3	0,2		0,3		0,8
FUTRONO	2			1		4,5	7,5
LA UNION	4			0,2		2	6,2
SAN PABLO	0,95					0,1	1,05
Total general	6,95	0,3	0,2	1,2	0,3	6,6	15,55

COMUNA	VARIEDADES VINIFERAS TINTAS (has)			TOTAL
	PINOT MEUNIER	PINOT NOIR	SYRAH	
COCHAMO		2,2	0,11	2,31
FUTRONO		3		3
LA UNION		1,8		1,8
SAN PABLO	0,3	3,75		4,05



**SUPERFICIE COMUNAL DE CEPAJES BLANCOS Y TINTOS
DE VINIFICACIÓN (has)
REGIÓN DE LOS LAGOS**

CUADRO N° 48

Total general	0,3	10,75	0,11	11,16
----------------------	------------	--------------	-------------	--------------

CATASTRO DE VIDES (has) REGIÓN METROPOLITANA DE SANTIAGO

COMUNA			TOTAL
	VINÍFERA BLANCA	VINÍFERA TINTA	
ALHUE	42,19	617,76	659,95
BUIN	17,01	1649,41	1666,42
CALERA DE TANGO		81,48	81,48
COLINA		10,25	10,25
CURACAVI	0,44	42,97	43,41
EL MONTE	33,96	190,76	224,72
ISLA DE MAIPO	484,49	1615,59	2100,08
LA PINTANA	1,52	157,15	158,67
LAMPA	40,2	552,62	592,82
MAIPU		33	33
MARIA PINTO	86,78	402,87	489,65
MELIPILLA	394,74	1381,91	1776,65
PADRE HURTADO		79,3	79,3
PAINÉ	66,37	1536,41	1602,78
PENALOLEN	8,39	142,3	150,69
PEÑAFLORES	4,58	10,98	15,56
PIRQUE	218,97	762,8	981,77
PUDAHUEL			0
PUENTE ALTO	25	297,95	322,95
RENCA		53,1	53,1
SAN BERNARDO	7,63	559,57	567,2
SAN PEDRO	42,09	906,91	949
TALAGANTE	108,48	136,07	244,55
TIL-TIL		103,78	103,78
Total general	1582,84	11324,94	12907,78

**NUMERO DE PROPIEDADES CON PLANTACIONES DE VIDES
DE VINIFICACIÓN
REGIÓN METROPOLITANA DE SANTIAGO**

COMUNA		TOTAL
	Vinífera	
ALHUE	7	7
BUIN	58	58
CALERA DE TANGO	4	4
COLINA	5	5
CURACAVI	7	7
EL MONTE	10	10
ISLA DE MAIPO	57	57
LA PINTANA	7	7
LAMPA	6	6
MAIPU	3	3
MARIA PINTO	5	5
MELIPILLA	56	56
PADRE HURTADO	3	3
PAINE	100	100
PENALOEN	6	6
PEÑAFLORES	2	2
PIRQUE	39	39
PUDAHUEL		0
PUENTE ALTO	13	13
RENCA	2	2
SAN BERNARDO	39	39
SAN PEDRO	7	7
TALAGANTE	15	15
TIL-TIL	2	2
Total general	453	453

**SUPERFICIE COMUNAL DE CEPAJES BLANCOS PARA VINIFICACIÓN (has)
REGIÓN METROPOLITANA DE SANTIAGO**

COMUNA	VARIETADES VINIFERAS BLANCAS (has)													TOTAL	
	ALBARIÑO	CHARDONNAY - PINOT CHARDONNAY	CHENIN BLANC - CHENIN	GEWURZTRAMINER	MOSCATEL DE ALEJANDRÍA - BLANCA ITALIA	MOSCATEL ROSADA	PINOT BLANC - PINOT BLANCO, BURGUNDER WEISSER	RIESLING	SAUVIGNON BLANC	SAUVIGNON GRIS - SAUVIGNON ROSE	SAUVIGNON VERT	SEMILLON	VERDEJO		VIOGNIER
ALHUE		29,89						8,2					4,1	42,19	
BUIN					2,61	14,4								17,01	
CURACAVI								0,15			0,29			0,44	
EL MONTE		13,39						15,87		4,7				33,96	
ISLA DE MAIPO		100,05		6,51	8,68		0,51	346,76			5,54		16,44	484,49	
LA PINTANA			0,28				1,24							1,52	
LAMPA		40,2												40,20	
MARIA PINTO		25,76						61,02						86,78	
MELIPILLA		183,72		10,41			2,96	185,93			8,26		3,46	394,74	
PAINE		47,65					10,6	8,12						66,37	
PENALOEN		1,65					1,14		5,6					8,39	
PENAFLORE						4,58								4,58	
PIRQUE	0,16	187,94						28,72				2,15		218,97	
PUENTE ALTO		20									5			25,00	
SAN BERNARDO		7,63												7,63	
SAN PEDRO DE MELIPILLA		41,77						0,16					0,16	42,09	
TALAGANTE		56,45						46,71			5		0,32	108,48	
Total general	0,16	756,10	0,28	16,92	11,29	18,98	1,75	14,70	701,64	5,60	4,70	24,09	2,15	24,48	1.582,84

**SUPERFICIE COMUNAL DE CEPAJES TINTOS PARA VINIFICACION (has)
REGIÓN METROPOLITANA DE SANTIAGO**

COMUNA	VARIETADES VINIFERAS TINTAS (has)																			
	ALICANTE BOUSCHET	CABERNET FRANC - CABERNET FRANCO	CABERNET SAUVIGNON - CABERNET	CARIGNAN - CARIGNANE, CARINENA	CARMENÈRE - GRANDE VIDURE	CINSAULT	COT - COT ROUGE, MALBEC, MALBEK, MALBECK	GARNACHA	GRACIANO	MARSELAN	MENCIA	MERLOT	MOURVEDRE - MONASTRELL, MATARO	PETIT VERDOT	PETITE SYRAH - DURIF	PINOT NOIR - PINOT NEGRO	SANGIOVESE - NIELLUCCIO	SYRAH - SIRAH, SHIRAZ	TEMPRANILLO	TINTORERAS
ALHUE		47,12	183,58		78,38		3,9				76,94		3,94	13,65			113,26		96,99	
BUIN		65,79	1196,3		57,84	2,91	12,02	12,61			101,81	1,41	8,03	13,87	3,72	4,55	154,48	2,57	11,5	
CALERA DE TANGO			78,48																3	
COLINA			5,95		0,3												4			
CURACAVI			21,52		0,82		10,57				0,25		0,5	3,91			5,4			
EL MONTE			125,5		4,08						49,38						11,8			
ISLA DE MAIPO	2,68	15,88	830,12	1,34	148,69		49,73	0,35			192,87	2,6	10,48	1,4		19,51	174,53	0,54	138,62	
LA PINTANA		9,76	134,98										2,2	2,24			7,03			
LAMPA		2,21	263,71				54,9				162,08						34,5		35,22	
MAIPU																			33	
MARIA PINTO		21,04	175,44		105,22		2,45				41,89		3,53		18,74		34,56			
MELIPILLA		29,22	621,56		143,94		47,8	1			188,58	2,94	18,5	0,98	25,66		251,45	0,2	50,08	
PADRE HURTADO		0,3	61,8		3,5		2,3				8,8						2,6			
PAINE		37,59	1128,92	1,4	89,41		24,17	5,93			90,93	5,16	16,88	0,1			84,33		51,59	
PENALOLEN		2,2	114,65		0,83		0,56				16,73		4,42				2,91			
PEÑAFLORES			5,16								5,82									
PIRQUE		19,81	532,46	8,98	44,16		11,8	0,1	0,14	1,62	56,64		5		54,72	0,94	25,73	0,62		
PUENTE ALTO		13,09	276,18		1,65						3,72		3,31							
RENCA			53,1																	
SAN BERNARDO		23,69	417,33		59,21						30,88		2,59				22,37		3,5	
SAN PEDRO DE MELIPIL		7,64	373,5	2,46	121,14		4,01				76,33		11,64	1,78			218,31		90,1	
TALAGANTE		3,65	67,03		9,77		3,91				33,38		1,28	1,9	7,18		7,13		0,84	
TIL-TIL			51,38		22,9		0,4						4,8				24,3			
Total general	2,68	298,99	6.718,65	14,18	891,84	2,91	228,52	19,99	0,14	1,62	0,08	1.137,03	12,11	97,10	39,83	110,02	25,00	1.178,69	3,93	514,44

**SUPERFICIE COMUNAL DE CEPAJES TINTOS PARA VINIFICACION (has)
REGIÓN METROPOLITANA DE SANTIAGO**

ZINFANDEL	TOTAL
	617,76
	1.649,41
	81,48
	10,25
	42,97
	190,76
26,25	1.615,59
0,94	157,15
	552,62
	33,00
	402,87
	1.381,91
	79,30
	1.536,41
	142,30
	10,98
	762,80
	297,95
	53,10
	559,57
	906,91
	136,07
	103,78
27,19	11.324,94

EVOLUCION DE LA SUPERFICIE PLANTADA DE VIDES PARA VINIFICACIÓN AÑOS 1995 - 2016

REGION	AÑOS												
	1995	1996	1997	1998	1999	2000	2001	2002	2003	2004	2005	2006	2007
ARICA													
DE TARAPACA													
DE ANTOFAGASTA													
DE ATACAMA													
DE COQUIMBO	93,00	110,00	216,00	615,00	1.141,00	1.804,00	2.067,00	2.126,80	2.192,10	2.192,30	2.197,70	2.270,60	2.310,60
DE VALPARAISO	1.860,00	1.807,00	2.128,00	2.962,00	3.673,00	4.782,00	4.965,00	5.006,40	5.171,20	5.169,00	5.524,70	5.539,70	5.566,50
DEL L. G.B. O'HIGGINS	8.804,00	9.173,00	12.840,00	17.994,00	21.477,00	29.041,00	29.809,00	30.460,60	31.053,00	31.816,00	32.553,70	33.855,70	34.257,20
DEL MAULE	25.768,00	26.010,00	28.868,00	33.900,00	37.543,00	45.050,00	46.400,00	46.877,40	47.339,90	48.272,80	49.395,80	50.314,50	50.574,10
DEL BIO BIO	13.014,00	13.000,00	12.999,00	13.089,00	13.222,00	13.744,00	13.662,00	13.632,10	13.798,60	13.908,40	13.970,80	13.999,60	14.028,30
DE LA ARAUCANIA				5,00	5,00	5,00	5,00	4,50	9,50	12,50	17,20	17,20	17,20
DE LOS LAGOS									4,60	4,60	4,60	4,60	4,60
METROPOLITANA	4.854,00	5.904,00	6.499,00	6.823,00	8.296,00	9.450,00	10.063,00	10.461,20	10.528,00	10.679,60	10.783,60	10.790,60	10.800,40
TOTAL	54.393,00	56.004,00	63.550,00	75.388,00	85.357,00	103.876,00	106.971,00	108.569,00	110.096,90	112.055,20	114.448,10	116.792,50	117.558,90
% VARIACION		3,0	13,5	18,6	13,2	21,7	3,0	1,5	1,4	1,8	2,1	2,0	0,7

EVOLUCION DE LA SUPERFICIE PLANTADA DE VIDES PARA VINIFICACIÓN AÑOS 1995 - 2016

REGION	AÑOS								
	2008	2009	2010	2011	2012	2013	2014	2015	2016
ARICA									15
DE TARAPACA							5	1,98	2,10
DE ANTOFAGASTA							4,97	4,97	4,97
DE ATACAMA	11,30	11,61	103,48	103,18	104,18	104,18	117,42	57,01	57,02
DE COQUIMBO	2.060,82	2.155,21	2.766,43	3.460,80	3.511,66	3.405,05	3.383,57	3.289,55	3.087,57
DE VALPARAISO	7.953,25	8.522,00	9.050,17	9.610,11	9.466,75	9.552,81	10.162,19	10.061,01	9.815,61
DEL L. G.B. O'HIGGINS	34.397,96	36.170,03	38.517,30	41.222,69	42.192,71	43.380,02	47.382,07	46.414,18	46.337,25
DEL MAULE	45.317,77	49.014,17	45.850,55	50.340,31	51.613,27	51.969,40	53.496,51	53.838,54	52.963,20
DEL BIO BIO	3.263,35	3.420,00	8.085,54	8.507,55	8.753,87	8.998,52	9.568,05	15.107,34	12.092,87
DE LA ARAUCANIA	10,60	11,90	18,76	16,30	17,80	17,80	54,96	60,98	64,85
DE LOS LAGOS	6,00	6,00	6,00	6,00	6,50	13,00	19,00	24,90	26,71
METROPOLITANA	11.695,80	12.214,04	12.432,55	12.679,29	12.971,13	12.920,92	13.398,70	13.057,66	12.907,78
TOTAL	104.716,85	111.524,96	116.830,78	125.946,23	128.637,87	130.361,70	137.592,44	141.918,12	137.374,93
% VARIACION	-10,9	6,5	4,8	7,8	2,1	3,5	5,5	3,1	-3,2

EVOLUCION DE LA SUPERFICIE PLANTADA CEPAJES PARA VINIFICACIÓN (ha) AÑOS 1994 - 2016

CEPAJE	AÑOS													
	1994	1995	1996	1997	1998	1999	2000	2001	2002	2003	2004	2005	2006	2007
Cabernet sauvignon	11.112	12.281	13.094	15.995	21.094	26.172	35.967	38.227	39.261	39.731	40.086	40440,7	40789	40766
Merlot	2.353	2.704	3.234	5.411	8.414	10.261	12.824	12.887	12.768	12.879	12.942	13142	13368	13283
Chardonnay	4.150	4.402	4.503	5.563	6.705	6.907	7.672	7.567	7.561	7.565	7.722	8156	8548	8733
Sauvignon Blanc	5.981	6.135	6.172	6.576	6.756	6.564	6.790	6.673	7.041	7.368	7.741	8379	8697	8862
Chenin Blanc	103	106	93	98	104	95	76	49	52	51	76	73	76	76
Pinot Noir	138	215	287	411	589	839	1.613	1.450	1.434	1.422	1.440	1361	1382	1413
Riesling	307	296	317	338	348	286	286	286	283	288	293	305	305	305
Semillón	2.708	2.649	2.616	2.427	2.425	2.355	1.892	1.860	1.843	1.821	1.715	1708	1727	1719
País	15.990	15.280	15.280	15.241	15.442	15.457	15.179	15.070	14.949	14.953	14.865	14909	14955	15042
Carmenère				330	1.167	2.306	4.719	5.407	5.805	6.045	6.545	6849	7183	7284
Syrah			19	201	568	1.019	2.039	2.197	2.347	2.468	2.754	2988	3370	3513
Cabernet Franc			17	64	138	316	689	823	869	925	1.056	1099	1143	1177
Otros	10.251	10.324	10.371	10.895	11.638	12.780	14.130	14.475	14.356	14.580	14.821	15038	15250	15385
Totales	53.093	54.392	56.003	63.550	75.388	85.357	103.876	106.971	108.569	110.097	112.056	114448,1	116793	117559

NOTA: La baja en la superficie pl
productores no actualizaron la de
Servicio, lo que ha sido actualiza
Bio Bio y Maule respectivamente.

**EVOLUCION DE LA SUPERFICIE PLANTADA
CEPAJES PARA VINIFICACIÓN (ha)
AÑOS 1994 - 2016**

CEPAJE	AÑOS								
	2008	2009	2010	2011	2012	2013	2014	2015	2016
Cabernet sauvignon	38806,27	40727,95	38425,67	40836,95	41521,93	42195,36	44176,37	43211,01	42408,65
Merlot	9656,2	10040,5	10640,15	11431,95	11649,07	11925,19	12480,13	12242,78	12056,67
Chardonnay	12739,27	13082,29	10834,02	10970,36	10570,91	10693,92	11633,83	11698,3	11434,73
Sauvignon Blanc	11243,56	12159,06	13277,82	13922,32	14131,97	14392,98	15142,33	15172,99	14999,23
Chenin Blanc	56,58	56,58	55,78	55,80	55,8	55,8	56,04	45,53	39,04
Pinot Noir	2597,99	2884,04	3306,82	3729,32	4012,45	4059,89	4195,85	4148,55	4090,53
Riesling	333,22	367,17	400,25	409,36	442,21	424,37	420,1	423,34	412,81
Semillón	779,3	846,31	929,71	958,98	920,91	902,5	968,1	958,77	849,37
País	3374,27	3868,29	5855,13	7079,16	7247,52	7338,68	7652,58	12520,57	9684,2
Carmenère	8248,83	8826,7	9501,99	10040,00	10418,06	10732,48	11319,49	10860,86	10503,29
Syrah	5390,71	6027,01	6886,77	7393,48	7744,63	7933,12	8432,24	8232,68	7994,35
Cabernet Franc	1226,16	1320,77	1345,01	1450,96	1533,28	1591,26	1661,46	1671,84	1578,39
Otros	10264,54	11318,29	15371,66	17667,59	18389,13	18116,15	19453,92	20730,90	21323,67
Totales	104716,9	111524,96	116830,78	125946,23	128637,87	130361,70	137592,44	141918,12	137374,93

Plantada del cepaje País entre el año 2007 - 2008, se debe a que los operativos de catastro realizados el año 2010 y 2011 en la Región del Maipo, se realizaron a través del Sistema en Línea implementado por el SAG, lo que permitió la actualización de la información en operativos de catastro realizados el año 2010 y 2011 en la Región del

**PRODUCCION NACIONAL DE VINOS, CHICHAS Y MOSTOS (Litros)
AÑOS 1991 - 2017**

AÑOS	Variedades uvas para Vinificación			Variedades uvas para cons.Fresco			Variedades uvas para Pisco	
	VINO	CHICHA	MOSTO	VINO	CHICHA	MOSTO	VINO	MOSTO
1991	237.404.235	1.538.673		44.834.951	273		73.101.858	
1992	212.757.436	1.393.698	2.658.707	103.777.079	422	35.495.656	95.023.790	
1993	223.981.304	679	286	106.264.200	526	50.367.771	108.277.575	
1994	276.647.830	1.714.381	793	83.189.869	170	36.946.003	121.622.086	
1995	290.904.043	3.244.205	6.515.314	25.832.774	403	61.450.316	129.598.115	
1996	337.272.679	1.712.315	7.207.305	45.096.779	189	67.418.061	143.592.174	
1997	381.666.970	866	10.809.428	49.090.541	195	56.635.573	131.768.817	
1998	444.006.609	1.186.916	2.577.873	82.543.859	366	96.358.857	159.501.823	
1999	371.427.785	755.165	4.029.409	56.587.476	456.608	76.080.035	157.595.258	9.909.518
2000	570.431.117	1.344.934	11.859.175	71.506.342	508.339	45.350.601	170.841.994	44.064.794
2001	504.368.735	804.781	13.660.290	40.809.821	22.630	18.544.732	143.957.958	25.899.046
2002	526.496.416	728.171	12.030.728	35.826.786	376.970	8.856.776	92.127.631	33.999.483
2003	640.847.562	699.351	7.763.658	27.374.521	444.930	43.313.817	135.164.091	28.714.771
2004	605.206.085	484.960	15.630.852	24.867.563	456.200	37.222.981	99.649.029	26.303.086
2005	735.990.994	358.581	9.193.687	53.450.262	10.910	49.614.317	144.571.479	11.864.080
2006	802.440.760	1.199.046	31.106.357	42.436.948	33.810	31.386.420	132.208.520	10.474.228
2007	791.793.571	655.229	54.469.013	35.952.443	59.861	30.831.799	120.083.239	28.357.886
2008	824.641.948	686.999	30.058.648	43.655.157	122.715	43.948.382	92.221.033	70.656.241
2009	981.772.447	769.186	26.831.786	27.519.830	99.950	62.144.480	39.721.931	75.590.228
2010	840.891.188	506.793	28.634.779	43.522.183	103.370	24.776.698	63.410.961	35.045.623
2011	946.640.301	560.210	29.619.869	99.740.602	233.040	44.769.757	116.407.723	18.608.084
2012	1.187.672.464	733.306	30.340.090	67.698.576	157.967	85.827.120	105.958.341	24.853.069
2013	1.210.741.953	601.304	34.364.940	71.353.272	101.900	85.997.708	105.156.582	18.338.191
2014	964.403.666	500.006	37.689.814	38.539.544	51.351	65.089.211	101.836.112	23.209.169
2015	1.233.562.196	808.489	38.605.849	53.145.197	10.130	58.728.848	118.539.147	67.719.127
2016	974.258.580	646.488	46.771.084	40.103.454	19.560	43.842.456	73.509.015	55.826.635
2017	915.391.216	516.975	20.801.701	33.814.585	21.800	58.423.473	86.746.746	62.304.924